

Auces novada attīstības programma 2019.-2025. gadam
apstiprināta ar Auces novada domes
2018. gada 27. decembra lēmumu Nr. 335 (protokola Nr. 14,1š)



Auces novada attīstības programma 2019.-2025.gadam

Gala redakcija

I SĒJUMS

ESOŠĀS SITUĀCIJAS RAKSTUROJUMS UN ANALĪZE

Auces novada pašvaldība

2018

Satura rādītājs

Terminu skaidrojumi	4
Saīsinājumi	5
Ievads	7
Metodoloģija	9
1 Pašreizējās situācijas raksturojums un analīze.....	10
1.1 Vispārīgā informācija.....	10
1.2 Auces novada attīstībai nozīmīgie pieejamie resursi	11
1.2.1 Cilvēkresursi	11
1.2.2 Dabas resursi	26
1.2.3 Tehniskā infrastruktūra un pakalpojumi	45
1.2.4 Pašvaldības pārvaldes resursi.....	57
1.2.5 Finanšu resursi un investīcijas.....	61
1.3 Uzņēmējdarbības vide.....	69
1.3.1 Uzņēmējdarbības aktivitāte	69
1.3.2 Uzņēmējdarbības nozares.....	72
1.3.3 Novada sociālekonomiskā attīstība.....	78
1.4 Iedzīvotāju dzīves vide	79
1.4.1 Izglītības iespējas un izglītības iestāžu pieejamība.....	79
1.4.2 Sociālā drošība un veselības aprūpe	86
1.4.3 Kultūrvide, kultūras iestāžu un pasākumu pieejamība	89
1.4.4 Sporta un aktīvās atpūtas iespējas.....	96
1.4.5 Auces novada nevalstisko organizāciju darbība	96
1.4.6 Sabiedriskā drošība un kārtība	96
1.4.7 Vides kvalitāte	97
1.4.8 Iedzīvotāju dzīves vides novērtējums.....	100
1.5 SVID analīze	101
1.5.1 Pieejamie un attīstībai nozīmīgie resursi	101
1.5.2 Uzņēmējdarbības vide.....	103
1.5.3 Iedzīvotāju dzīves vide	104
1.5.4 Novada pārvalde	106

Pielikumi

Pielikums 1. Auces novada darba devēji un darba ņēmēji pa darbības jomām, 2018.gada maijs	108
Pielikums 2. Auces novada ūdenstilpju raksturojums (ūdensteces)	110
Pielikums 3. Auces novada ūdenstilpju raksturojums (ūdenstilpnes).....	113
Pielikums 4. Dižkoki Auces novadā.....	117
Pielikums 5. Mikroliegumi Auces novadā.....	120
Pielikums 6. Auces novada skolēnu pārvadājumi	122
Pielikums 7. Auces novada ūdensapgādes infrastruktūras un pakalpojumu raksturojums	124
Pielikums 8. Auces novada kanalizācijas infrastruktūras un pakalpojumu raksturojums.....	126
Pielikums 9. Auces novada siltumapgādes infrastruktūras un pakalpojumu raksturojums	127
Pielikums 10. Elektroenerģijas pieejamības raksturojums Auces novadā	128
Pielikums 11. Auces novada atkritumu apsaimniekošanas raksturojums un informācija par slēgtajām atkritumu izgāztuvēm	129
Pielikums 12. Auces novada kapu saimniecības raksturojums	130
Pielikums 13. Auces novada valsts aizsargājamo kultūras pieminekļu saraksts	133
Pielikums 14. Auces novada pašvaldības policijas darbības pārskats, 2012.-2017.g.....	136
Pielikums 15. Potenciāli piesārņotas vietas Auces novada teritorijā.....	137
Pielikums 16. Auces novada stacionāro gaisa piesārņotāju emisijas, 2017.gads	140

Terminu skaidrojumi

Attīstības programma – vidēja termiņa teritorijas attīstības plānošanas dokuments, kurā noteiktas vidēja termiņa prioritātes un pasākumu kopums plānošanas reģiona vai vietējās pašvaldības attīstības stratēģijā izvirzīto ilgtermiņa stratēģisko uzstādījumu īstenošanai.

Integrēta pieeja – pieeja attīstības plānošanā, kas paredz koordinētu telpisko, tematisko un laika dimensiju, nodrošinot interešu saskaņotību starp visiem pārvaldes līmeņiem un ieinteresētajām pusēm.

Prioritāte – teritorijas attīstības vispārējā aktualitāte, kuras risināšana tiek izvirzīta priekšplānā salīdzinājumā ar citām attīstības aktualitātēm.

Rīcības virzieni – konkrētu pasākumu kopums, kas ir izvirzīts noteikto vidēja termiņa prioritāšu sasniegšanai.

Stratēģiskais mērķis - konkrēts politisku uzstādījumu kopums vēlamajām situācijas pārmaiņām noteiktā laika periodā, kas ir vērsti uz teritorijas attīstības vīzijas sasniegšanu, un kas kalpo par pamatu prioritāšu noteikšanai un turpmāk veicamo darbību identificēšanai.

Uzdevumi – iniciatīvu un rīcību kopums, kas ir izvirzīti noteikto rīcības virzienu sasniegšanai. Tie ir skaidri definēti, izmērāmi un pārbaudāmi.

Vīzija – lakonisks ilgtermiņa nākotnes redzējums, kas vienlaikus parāda teritorijas unikālās vērtības.

Demogrāfiskās slodzes līmenis – darbspējas vecumu nesasniegušo un pārsniegušo personu skaits vidēji uz 1000 personām darbspējas vecumā.

Teritorijas attīstības indekss - vispārināts rādītājs, ko aprēķina ar noteiktiem svāra koeficientiem, summējot svarīgāko, attīstību raksturojošo, statistikas pamatrādītāju (izmantojot gan gadā uzkrājušos statistikas rādītājus (IKP, iedzīvotāju ienākuma nodokļa apmērs, nefinanšu investīcijas), gan momenta statistikas rādītājus (demogrāfiskie rādītāji) saskaņā ar stāvokli apskatāmā gada sākumā) standartizētās vērtības. Tas parāda teritoriju augstāku vai zemāku attīstību no vidējā valsts sociālekonomiskās attīstības līmeņa attiecīgajā gadā.

Saīsinājumi

AP	Attīstības programma
AS	Akciju sabiedrība
ATR	Administratīvi teritoriālā reforma
CSP	LR Centrālā statistikas pārvalde
CSS	Centralizētās siltumapgādes sistēma
EK	Eiropas Komisija
ELFLA	Eiropas Lauksaimniecības fonds lauku attīstībai
ERAF	Eiropas Reģionālās attīstības fonds
ESF	Eiropas Sociālais fonds
ESFL	Eiropas Savienības fondu līdzekļi
EZF	Eiropas Zivsaimniecības fonds
GMI	Garantētais minimālais ienākums
ha	Hektārs
IIN	Iedzīvotāju ienākuma nodoklis
IK	Individuālais komersants
IZM	Izglītības un zinātnes ministrija
JIC	Jauniešu iniciatīvas centrs
KF	Kohēzijas fonds
km	Kilometrs
kv.km	Kvadrātkilometrs
KPFI	Klimata pārmaiņu finanšu instruments
LAD	Lauku atbalsta dienests
LIZ	Lauksaimniecībā izmantojamās zemes
LR	Latvijas Republika
Ls	Lats
LVAEI	Latvijas Valsts agrārās ekonomikas institūts
LVAF	Latvijas vides aizsardzības fonds
MK	Ministru kabinets
NFI	Norvēģijas finanšu instruments
NĪN	Nekustamā īpašuma nodoklis
NVA	Nodarbinātības valsts aģentūra
NVO	Nevalstiska organizācija
PB	Pašvaldības budžets
PFIF	Pašvaldību finanšu izlīdzināšanas fonds
PII	Pirmsskolas izglītības iestāde
PMLP	LR Iekšlietu ministrijas Pilsonības un migrācijas lietu pārvalde
PSIA	Pašvaldības sabiedrība ar ierobežotu atbildību
RAL	21.03.2002. LR likums "Reģionālās attīstības likums"
RAPLM	Latvijas Republikas Reģionālās attīstības un pašvaldību lietu ministrija
RPR	Rīgas plānošanas reģions
SAK	Sporta un atpūtas komplekss
SIA	Sabiedrība ar ierobežotu atbildību
TAI	Teritorijas attīstības indekss
TIC	Tūrisma informācijas centrs
TP	Teritorijas plānojums

UB	Uzņēmumu budžets
UR	Uzņēmumu reģistrs
VA	Valsts aģentūra
VARAM	Latvijas Republikas Vides aizsardzības un reģionālās attīstības ministrija
VB	Valsts budžets
VBMD	Valsts budžeta mērķdotācija
VIIS	Valsts izglītības informācijas sistēma
VIP	Valsts investīciju programma
VISC	Valsts izglītības satura centrs
VKKF	Valsts Kultūrkapitāla fonds
VKPAI	Valsts kultūras pieminekļu aizsardzības inspekcija
VPIS	Valsts pārbaudījumu informācijas sistēma
VRAA	Valsts reģionālās attīstības aģentūra
VSAA	Valsts sociālās apdrošināšanas aģentūra
VSIA	Valsts sabiedrība ar ierobežotu atbildību
VUGD	Valsts ugunsdzēsības un glābšanas dienests
VVGMA	Latvijas Vides, ģeoloģijas un meteoroloģijas centrs
ZO	biznesa kontaktu katalogs www.zo.lv
ZPR	Zemgales plānošanas reģions

Ievads

Auces novada Attīstības programma ir pašvaldības vidēja termiņa plānošanas dokuments 2019.–2025. gadam, kas nosaka novada attīstības prioritātes, rīcības virzienus un uzdevumus, kā arī to īstenotājus un finanšu resursus ilgtermiņa prioritāšu īstenošanai.

Attīstības programmas loma ir:

- apzināt un novērtēt pašvaldības rīcībā esošos resursus (dabas resursi, infrastruktūra, cilvēkresursi), piedāvājot skaidru redzējumu un risinājumus to efektīvākai izmantošanai;
- mērķtiecīgi plānot rīcības un investīcijas (t.sk. pamats pašvaldības budžeta plānošanai);
- sekmēt visa veida investīciju piesaisti (t.sk. pamats valsts atbalsta plānošanai ārvalstu un vietējo privāto investīciju piesaistei);
- sekmēt teritorijas atpazīstamību.

Attīstības programmas izstrāde uzsākta, pamatojoties uz Auces novada domes 2018. gada 28. februāra sēdes lēmumu Nr. 46 (prot. Nr.2, 2.§) "Par Auces novada attīstības programmas 2019.-2025. gadam izstrādes uzsākšanu" un Darba uzdevumu Auces novada attīstības programmas 2019.-2025. gadam izstrādei.

Attīstības programmas izstrāde veikta, pamatojoties uz Latvijas Republikas (turpmāk tekstā – LR) likuma "Par pašvaldībām" 14. panta otrās daļas 1.punktu, Attīstības plānošanas sistēmas likuma 6. panta ceturto daļu, Teritorijas attīstības plānošanas likuma 5. panta pirmās daļas 3. punktu un 12. panta pirmā daļu, 14.10.2014. Ministru kabineta noteikumiem Nr.628 "Noteikumi par pašvaldību teritorijas attīstības plānošanas dokumentiem" un 25.08.2009. Ministru kabineta noteikumiem Nr. 970 "Sabiedrības līdzdalības kārtība attīstības plānošanas procesā".

Attīstības programma ir sagatavota, ņemot vērā šādus plānošanas dokumentus un metodiskos ieteikumus:

- valsts līmeņa plānošanas dokumentus:
 - Latvijas ilgtspējīgas attīstības stratēģija "Latvija 2030";
 - Latvijas Nacionālais attīstības plāns 2014.-2020. gadam (NAP2020);
 - Reģionālās politikas pamatnostādnes 2014.-2020. gadam;
 - Nacionālās industriālās politikas pamatnostādnes 2013.-2020. gadam;
 - Izglītības attīstības pamatnostādnes 2014.-2020. gadam;
 - Lauku attīstības programma 2014.-2020. gadam;
 - Transporta attīstības pamatnostādnes 2014.-2020. gadam;
 - Enerģētikas attīstības pamatnostādnes 2016.-2020. gadam;
 - Atkritumu apsaimniekošanas valsts plāns 2013.-2020. gadam;
 - Revīzijas ziņojums "Vai novadu pašvaldības nodrošina pakalpojumus iedzīvotājiem par samērīgām izmaksām?", Rīga, 2017;
 - Norvēģijas finanšu instrumenta 2009.-2014. gada programmas Nr.LV07 "Kapacitātes stiprināšana un institucionālā sadarbība starp Latvijas un Norvēģijas valsts institūcijām, vietējām un reģionālām iestādēm" projekta "Latvijas plānošanas reģionu un vietējo pašvaldību teritoriālās attīstības plānošanas kapacitātes palielināšana un attīstības plānošanas dokumentu izstrādāšana" līdzekļiem projekta materiāli, 2016.
- reģionāla līmeņa plānošanas dokumentus:
 - Zemgales plānošanas reģiona ilgtspējīgas attīstības stratēģija 2015-2030;
 - Zemgales plānošanas reģiona Attīstības programmu 2015.-2020. gadam;
 - Mārketinga stratēģija pašvaldības pakalpojumu ieviešanai 2016 – 2019 "Lietpratīga pārvaldība un Latvijas pašvaldību veikspējas uzlabošana".
- vietēja līmeņa plānošanas dokumentus:
 - Auces novada ilgtermiņa attīstības stratēģija 2013.-2030. gadam;
 - Auces novada teritorijas plānojums 2013.-2025. gadam;
 - Brocēnu novada ilgtermiņa attīstības stratēģija 2014.-2030. gadam;

- Brocēnu novada attīstības programma 2014.-2020. gadam;
 - Brocēnu novada teritorijas plānojuma 2006.-2018. gadam;
 - Dobeles novada ilgtermiņa attīstības stratēģija 2013.-2030. gadam;
 - Dobeles novada attīstības programma 2014.-2020. gadam
 - Dobeles novada teritorijas plānojuma 2013.-2025. gadam;
 - Saldus novada ilgtermiņa attīstības stratēģija 2013.-2038;
 - Saldus novada attīstības programma 2013.-2020. gadam;
 - Saldus novada teritorijas plānojuma 2013.-2025. gadam;
 - Tērvetes novada ilgtermiņa attīstības stratēģija 2014.-2030. gadam;
 - Tērvetes novada attīstības programma 2018.-2024. gadam;
 - Tērvetes novada teritorijas plānojums, 2018.
- nozaru plānošanas dokumentus.

Attīstības programmas sagatavošanā tika izmantoti šādi datu avoti:

- Auces novada pašvaldības un tās institūciju sniegtos datus (t.sk. publiskie gada pārskati, uzraudzības ziņojumi par novada plānošanas dokumentu īstenošanu, uzsākto un plānoto infrastruktūras investīciju projekti u.c.);
- LR Centrālās statistikas pārvaldes (turpmāk tekstā – CSP), Valsts reģionālās attīstības aģentūras (turpmāk tekstā – VRAA), Nodarbinātības valsts aģentūras (turpmāk tekstā – NVA), Pilsonības un migrācijas lietu pārvaldes (turpmāk tekstā – PMLP), Valsts ieņēmumu dienesta (turpmāk tekstā – VID), Valsts zemes dienesta (turpmāk tekstā – VZD), SIA „Lursoft”, VSIA „Latvijas vides, ģeoloģijas un meteoroloģijas centrs” (turpmāk tekstā – LVĢMC) u.c. institūciju apkopotos datus;
- Attīstības programmas izstrādes nozaru darba grupās, publiskajā apspriedē iegūto informāciju, un citu informāciju (viedokļus), kas iegūta Attīstības programmas izstrādes procesa komunikācijā ar ieinteresētajām pusēm, t.sk. iedzīvotāju aptaujas rezultāti.

Teritorijas attīstības plānošanas informācijas sistēma (TAPIS) ir primārā plānošanas dokumentu publicēšanas darba vide un informācijas avots, un novada attīstības programma TAPIS izstrādāta, ievērojot normatīvajā aktā par teritorijas attīstības plānošanas informācijas sistēmu noteiktās prasības.

Vides pārraudzības valsts birojs 17.09.2018. pieņēma lēmumu Nr. 4-01/911 par stratēģiskā ietekmes uz vidi novērtējuma procedūras nepiemērošanu Auces novada attīstības programmai 2019.-2025. gadam.

Attīstības programma tika apstiprināta ar Auces novada domes 2018. gada 27. decembra lēmumu Nr. 335 (protokola Nr. 14,1§).

Attīstības programmu izstrādāja SIA “Konsorts” speciālisti sadarbībā ar Auces novada pašvaldības darbiniekiem un Auces novada domes deputātiem.

Metodoloģija

Auces novada Attīstības programma 2019.-2025. gadam ir izstrādāta, vadoties pēc Vides aizsardzības un reģionālās attīstības ministrijas Reģionālās politikas departamenta Reģionālās attīstības plānošanas nodaļas izstrādātajiem "Metodiskie ieteikumi attīstības programmu izstrādei reģionālā un vietējā līmenī" (aktualizētā redakcija 2014. gada 3. decembris) ieteikumiem, ievērojot integrētu pieeju pašreizējās situācijas raksturojuma un analīzes veikšanā un ekonomisko skatījumu attīstības plānošanai.

Ministru kabineta 14.10.2014. Nr.628 "Noteikumi par pašvaldību teritorijas attīstības plānošanas dokumentiem" nosaka Attīstības programmas izstrādes procedūru un saturu.

Attīstības programmā ietilpst:

- 1) Stratēģiskā daļa;
- 2) Rīcības un investīciju plāns;
- 3) Attīstības programmas īstenošanas uzraudzības un novērtēšanas kārtība.

Pašreizējās situācijas raksturojums tiek izstrādāts kā atsevišķs sējums, kuru par pamatu var izmantot visiem Auces novada teritorijas attīstības plānošanas dokumentiem. Šis sējums ir kā informatīvs materiāls, kuru pastāvīgi var aktualizēt (redakcija sagatavota 2018. gadā).

Lai sasniegtu Attīstības programmas mērķi un racionāli izvērtētu Auces novada attīstības perspektīvas, dokumenta izstrādē izmantotas sekojošas metodes:

- saistīto plānošanas dokumentu analīze (valsts, reģionāla un vietēja līmeņa, kā arī teritoriju, ar kurām Auces novads robežojas);
- iedzīvotāju anketēšana, anketēšanas rezultātu apkopošana un analīze;
- statistikas datu un pārskatu apkopošana un analīze;
- attīstības tendenču novērtējums (galvenokārt izmantoti pieejamie dati par pēdējiem 5 gadiem);
- novada raksturojošo rādītāju salīdzināšana ar citu teritoriju rādītājiem vai valsts vidējiem rādītājiem;
- tematiskās darba grupas;
- nozaru speciālistu iesaiste dokumenta izstrādes procesā.

Lai nodrošinātu integrētas pieejas izmantošanu attīstības plānošanā, veikta vispusīga plānošanas dokumentu analīze, kā arī ņemtas vērā ne tikai Auces novada pašvaldības, kaimiņu pašvaldību, bet arī iedzīvotāju, uzņēmēju, dažādu nozaru profesionāļu u.c. intereses un izaugsmes perspektīvas. Pētīta jomu un teritoriju savstarpējā mijiedarbība, nodrošinot līdzsvarotu ekonomisko, sociālo un vides attīstību.

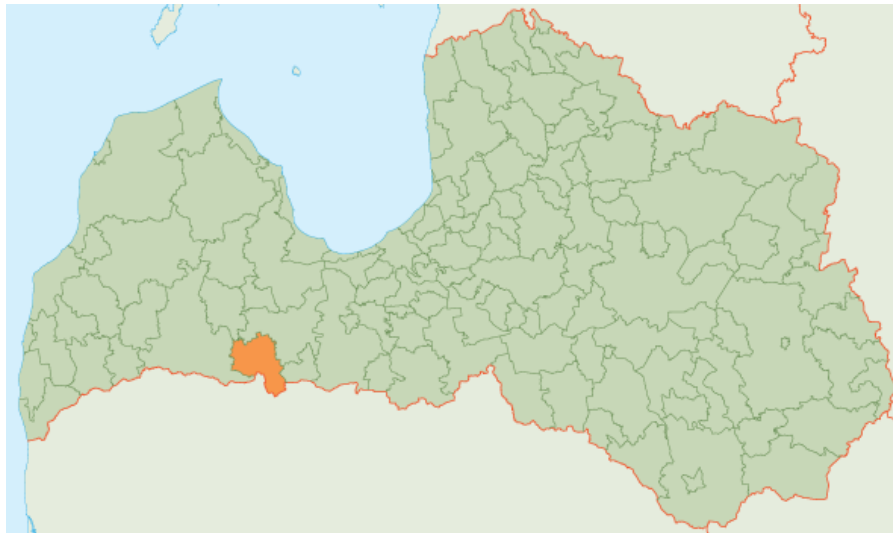
Sagatavojot Rīcības un Investīciju plānu, ievērots iepriekš jau īstenoto projektu konteksts, tādējādi nodrošinot to īstenošanas pēctecību.

1 Pašreizējās situācijas raksturojums un analīze

1.1 Vispārīgā informācija

Auces novada ģeogrāfiskā atrašanās vieta ir Zemgales dienvidu daļa. Novads robežojoties ar Saldus, Brocēnu, Dobeles un Tērvetes novadiem un Lietuvas Republiku.

Auces novads ir Zemgales plānošanas reģiona sastāvā.



Attēls 1.1. Auces novada izvietojums Latvijas kartē

Avots: https://lv.wikipedia.org/wiki/Auces_novads#/media/File:Auces_novads_karte.png



Attēls 1.2. Auces novada administratīvi teritoriālo vienību izvietojums Auces novada kartē

Avots: https://lv.wikipedia.org/wiki/Auces_novads#/media/File:Auces_novads.png

Kopējā Auces novada platība ir 517,58 km². Auces novada administratīvajā teritorijā ietilpst Auces pilsēta, Bēnes, Īles, Lielaucē, Ukru, Vītiņu un Vecaucē pagasti. No tiem lielāko platību aizņem Vītiņu pagasts (133,8 km²), pārējo pagastu teritorijas ir samērā līdzīgas – Ukru pagasts aizņem 94,5 km², Bēnes pagasts - 89,1 km², Lielaucē pagasts – 79,4 km², Īles pagasts – 76,8 km², Vecaucē pagasts – 40,2 km². Auces pilsētas teritorija ir 3,9 km².

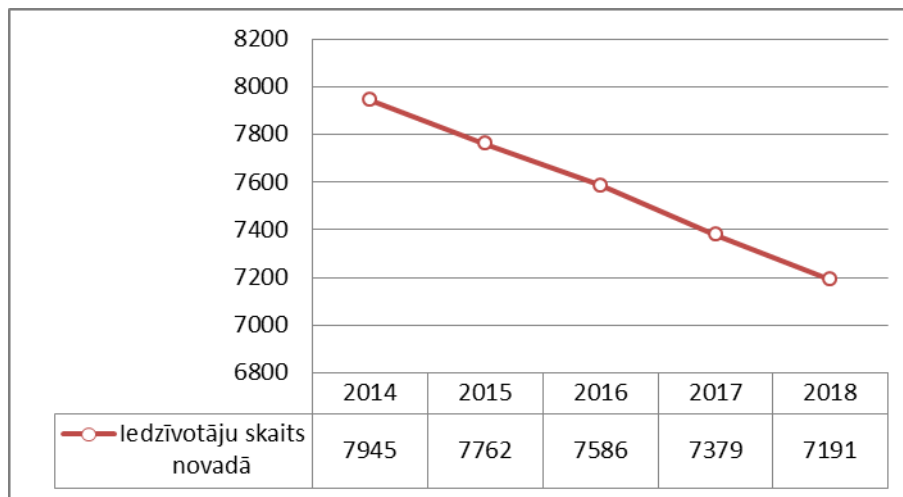
Novada administratīvais centrs ir Auces pilsēta, kas atrodas 104 km no Rīgas, 42 km no Dobeles, 60 km no Saldus un 58 km no Jelgavas.

1.2 Auces novada attīstībai nozīmīgie pieejamie resursi

1.2.1 Cilvēkresursi

1.2.1.1 Demogrāfijas rādītāji

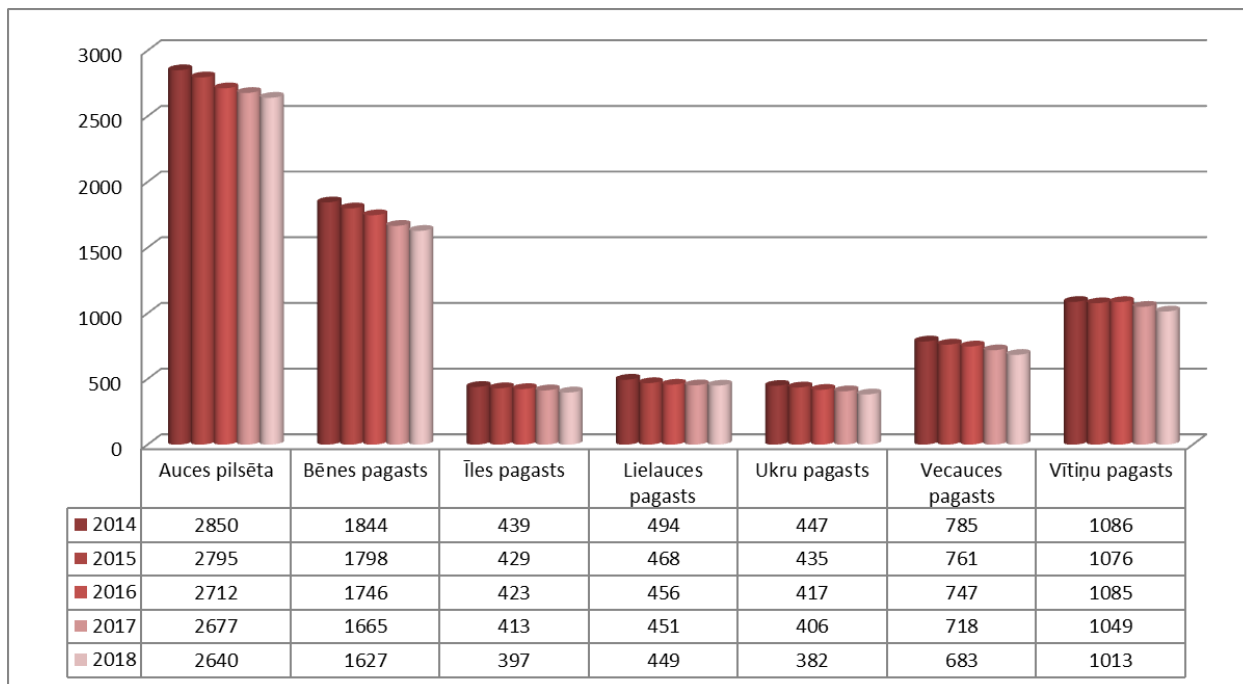
Saskaņā ar iedzīvotāju reģistra datiem Auces novadā 2018.gada 1.janvārī dzīvo 7191 iedzīvotājs. Pēdējo piecu gadu laikā iedzīvotāju skaits samazinās ik gadu vidēji par 2.5%. Kopš 2014.gada kopējais Auces novada iedzīvotāju skaits ir samazinājies par 754 iedzīvotājiem jeb par 9.5% (skat. 1.3.attēlu).



Attēls 1.3. Auces novada iedzīvotāju skaita dinamika, 2014.-2018.g. (dati uz gada sākumu)

Avots: <http://www.pmlp.gov.lv/lv/sakums/statistika/iedzivotaju-registrs/>

Lielākais iedzīvotāju skaits Auces novadā koncentrējas Auces pilsētā - 2640 jeb gandrīz 37% visu novada iedzīvotāju. Vismazāk apdzīvotais pagasts ir Ukru pagasts, kurā dzīvo tikai 382 iedzīvotāji, tam seko Īles un Lielaucis pagasti, kuros attiecīgi dzīvo 397 un 449 iedzīvotāji. Pārējos pagastos iedzīvotāju skaits ir no 683 Vecaucis pagastā līdz 1627 iedzīvotājiem Bēnes pagastā (skat. 1.4.attēlu).



Attēls 1.4. Auces novada iedzīvotāju skaita dinamika sadalījumā pa Auces novada administratīvi teritoriālajām vienībām, 2014.-2018.g., dati uz gada sākumu

Avots: <http://www.pmlp.gov.lv/lv/sakums/statistika/iedzivotaju-registrs/>

Vismazākais iedzīvotāju skaita samazinājums kopš 2014.gada ir bijis Vītiņu pagastā – 6.7%, visvairāk – Ukru pagastā – 14.5%.

Auces novadā pilsētā dzīvojošo iedzīvotāju īpatsvars ir 37%, bet laukos attiecīgi 63%. Latvijā šis rādītājs kopumā ir gandrīz aprieztī proporcionāls – pilsētās dzīvo 68% Latvijas iedzīvotāju, bet laukos 32%.

Tabulā 1.1. ir dots Auces novada iedzīvotāju skaits ciemos uz 2018.gada 23.aprīli. Auces novadā ir 11 ciemi, visvairāk to ir Lielaucē pagastā - 3, kuros dzīvo 82% no visiem pagasta iedzīvotājiem, kas ir viens no augstākajiem rādītājiem novadā. Vītiņu pagastā visplašāk no visiem novada pagastiem ir izplatīta dzīvošana viensētās, t.i. pagasta ciemos dzīvo tikai 45% pagasta iedzīvotāju. Visaugstākā iedzīvotāju koncentrācija ciemos ir Bēnes pagastā - 85% no pagasta iedzīvotājiem.

Kopumā Auces novadā ciemos dzīvo 3162 iedzīvotāji, kas ir 44% no visiem novada iedzīvotājiem, viensētās (ārpus ciemiem un pilsētās) dzīvo 1389 iedzīvotāji, t.i. 19.3%, bet Auces pilsētā – 2640 jeb 36.7% iedzīvotāju.

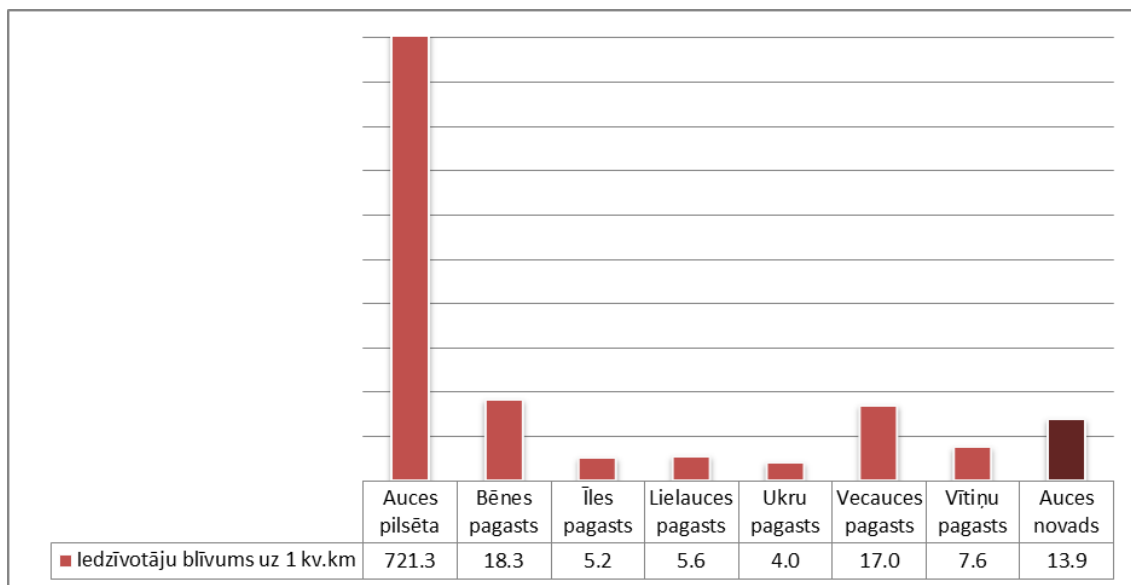
Tabula 1.1. Iedzīvotāju skaits Auces novada ciemos uz 23.08.2018 un ciemu iedzīvotāju īpatsvars pagastos un novadā uz 01.01.2018

Pagasta/ciema nosaukums	Iedzīvotāju skaits uz 23.04.2018.	% no pagasta iedzīvotājiem	% no visiem novada iedzīvotājiem*
Bēnes pagasts	1627	100.0%	22.6%
Bēne	1321	81.2%	18.4%
Vecmiķeļi	62	3.8%	0.9%
<i>Bēnes pagasta ciemos kopā</i>	<i>1383</i>	<i>85.0%</i>	<i>19.2%</i>
Īles pagasts	397	100.0%	5.5%
Īle	217	54.7%	3.0%
<i>Īles pagasta ciemos kopā</i>	<i>217</i>	<i>54.7%</i>	<i>3.0%</i>
Lielaucē pagasts	449	100.0%	6.2%
Lielaucē	281	62.6%	3.9%
Ķieģelceplis	27	6.0%	0.4%
Ražotāji	60	13.4%	0.8%
<i>Lielaucē pagasta ciemos kopā</i>	<i>368</i>	<i>82.0%</i>	<i>5.1%</i>
Ukru pagasts	382	100.0%	5.3%
Sņikere	123	32.2%	1.7%
Ukri	128	33.5%	1.8%
<i>Ukru pagasta ciemos kopā</i>	<i>251</i>	<i>65.7%</i>	<i>3.5%</i>
Vecaucē pagasts	683	100.0%	9.5%
Vecaucē	485	71.0%	6.7%
<i>Vecaucē pagasta ciemos kopā</i>	<i>485</i>	<i>71.0%</i>	<i>6.7%</i>
Vītiņu pagasts	1013	100.0%	14.1%
Ķeule	174	17.2%	2.4%
Vītiņi	284	28.0%	3.9%
<i>Vītiņu pagasta ciemos kopā</i>	<i>458</i>	<i>45.2%</i>	<i>6.4%</i>
Auces novada ciemos dzīvojošo iedzīvotāju skaits kopā:	3162	69.5%	44.0%

* - Iedzīvotāju īpatsvars ir aptuvenš, jo atšķirīgs ir datu iegūšanas laiks un avots – informācijas par iedzīvotāju skaitu ciemos ir iegūta no Auces novada pašvaldības uz 23.04.2018., savukārt kopējais iedzīvotāju skaits ir dots uz 01.01.2018 un datu avots ir PMLP.

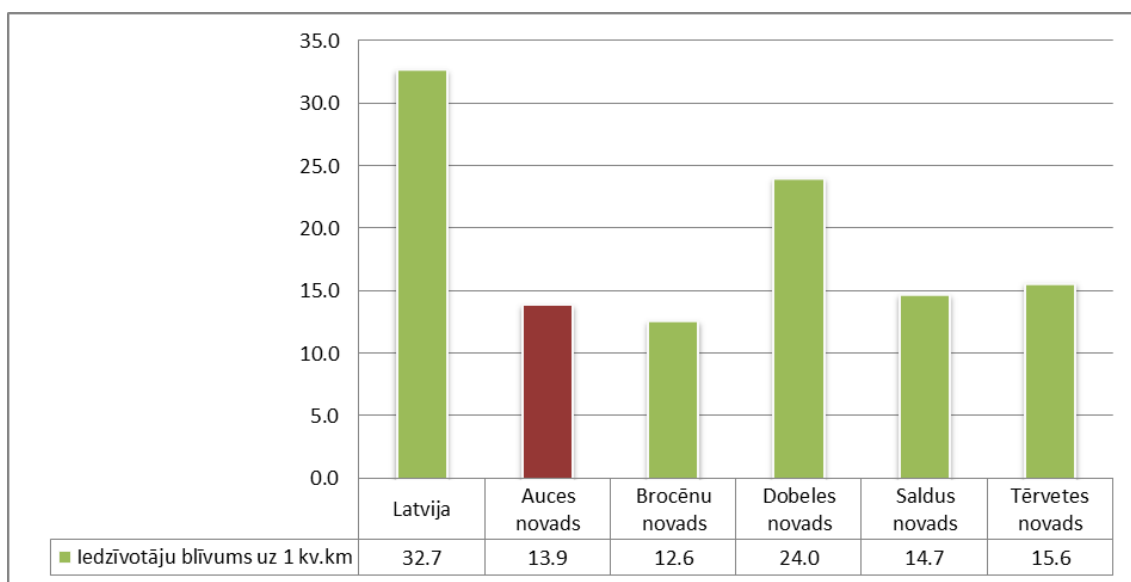
Vidējais Auces novada iedzīvotāju blīvums uz 1 km² ir 13.9. Attēlā zemāk atspoguļots iedzīvotāju blīvuma sadalījums pa novada administratīvi teritoriālajām vienībām. Lielākais iedzīvotāju blīvums ir Auces pilsētā – 721.3 iedzīvotāji uz 1 km². Pagastos lielākais iedzīvotāju blīvums ir Bēnes un Vecauces pagastā, 18.3 un 17.0 iedzīvotāji uz 1 km² attiecīgi. Pārējos novada pagastos šis rādītājs ir ievērojami zemāk – no 4.0 Ukru pagastā līdz 7.6 Vītiņu pagastā.

Salīdzinot iedzīvotāju blīvumu Auces novadā (13.9) un kaimiņu novados, redzams, ka Auces novadā šis rādītājs ir viszemākais (skat. 1.5.attēlu), izņemot Brocēnu novadu, kurā iedzīvotāju blīvums sastāda 12.6 iedzīvotāji uz 1 km². Vidējais Latvijā iedzīvotāju blīvums vairāk nekā divreiz pārsniedz šo rādītāju Auces novadā.



Attēls 1.5. Iedzīvotāju blīvums uz 1 km² Auces novadā un administratīvi teritoriālajās vienībās, uz 01.01.2018

Avots: Konsultantu aprēķins



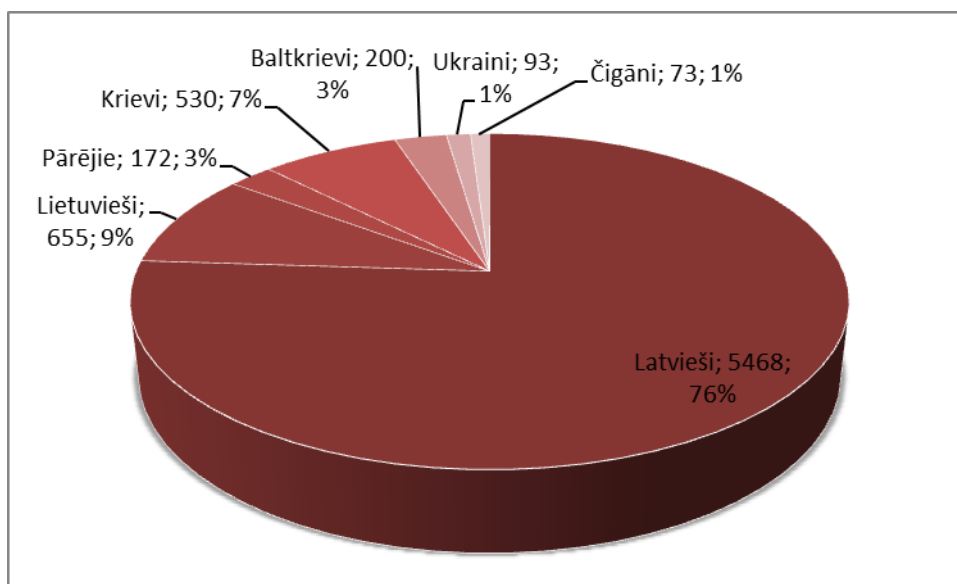
Attēls 1.6. Iedzīvotāju blīvums uz 1 km² Auces novadā, kaimiņu novados un Latvijā

Avots: CSP datu bāze (dati uz 01.01.2017.), PMLP (dati uz 01.01.2018. – Auces novads), konsultantu aprēķins

Atbilstoši iedzīvotāju skaitam novada pilsētā un ciemos, kā arī ņemot vērā ģeogrāfisko novietojumu attiecībā uz pakalpojumu saņemšanas iespējām (piemēram, lai gan Vecauces ciems iedzīvotāju skaita

ziņā ir trešais lielākais ciems novadā, tomēr tas netiek identificēts kā attīstības centrs ar pakalpojumu sniegšanu, jo ģeogrāfiski atrodas blakus novada administratīvajam centram, kur ir pieejami visi pašvaldības pakalpojumi) un saskaņā ar Zemgales Plānošanas Reģiona ilgtspējīgas attīstības stratēģijas sadaļā "Pilsētas - lauku mijiedarbība" ietverto Auces novadā ir identificēti 2 novada nozīmes attīstības centri – Auce un Bēne, un 5 vietējās nozīmes attīstības centri - Īle, Lielauce, Ukri, Ņevelle, Vītiņi. Centru iedalījums un izvēle norāda uz to, ka tajos ir iespējams pilnībā vai daļēji saņemt pašvaldības pakalpojumus, kā arī tiek plānota pakalpojumu attīstība perspektīvā.

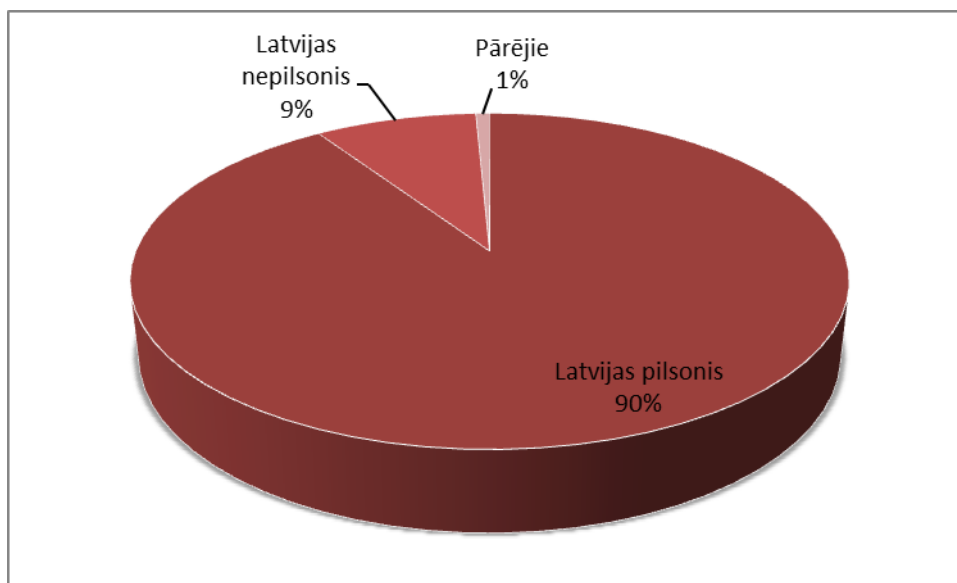
Auces novada iedzīvotāju nacionālais sastāvs 2018.gada sākumā ir sniegts attēlā zemāk (skat. 1.7.attēlu). Latviešu īpatsvars sastāda 76%, citu nacionalitāšu īpatsvars nepārsniedz 10%.



Attēls 1.7. Auces novada iedzīvotāju nacionālais sastāvs uz 01.01.2018

Avots: PMLP

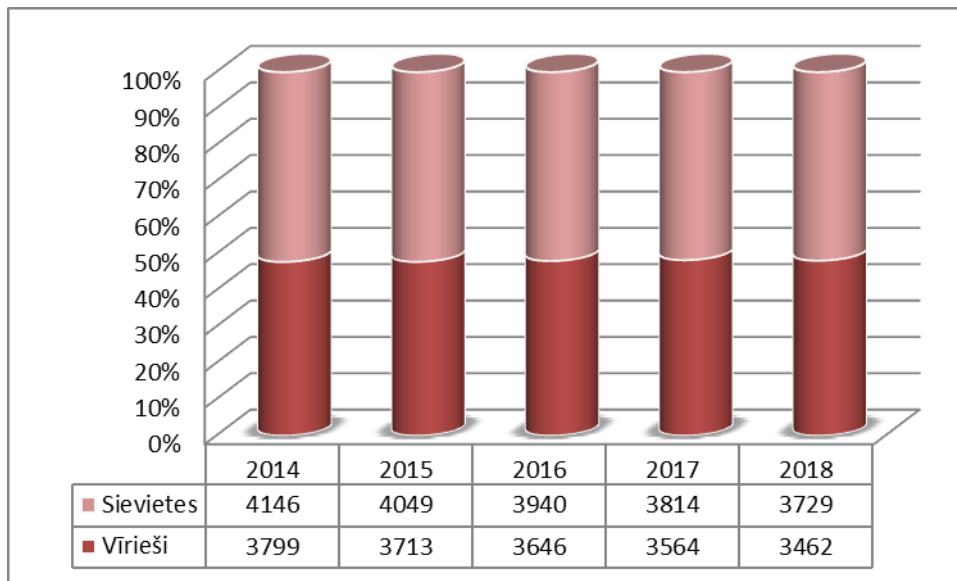
Pēc valstiskās piederības novads ir viendabīgs - no visiem novada iedzīvotājiem 88,5 % ir Latvijas Republikas pilsoņi (skat.1.8. attēlu).



Attēls 1.8. Auces novada iedzīvotāju valstiskā piederība uz 01.01.2018

Avots: PMLP

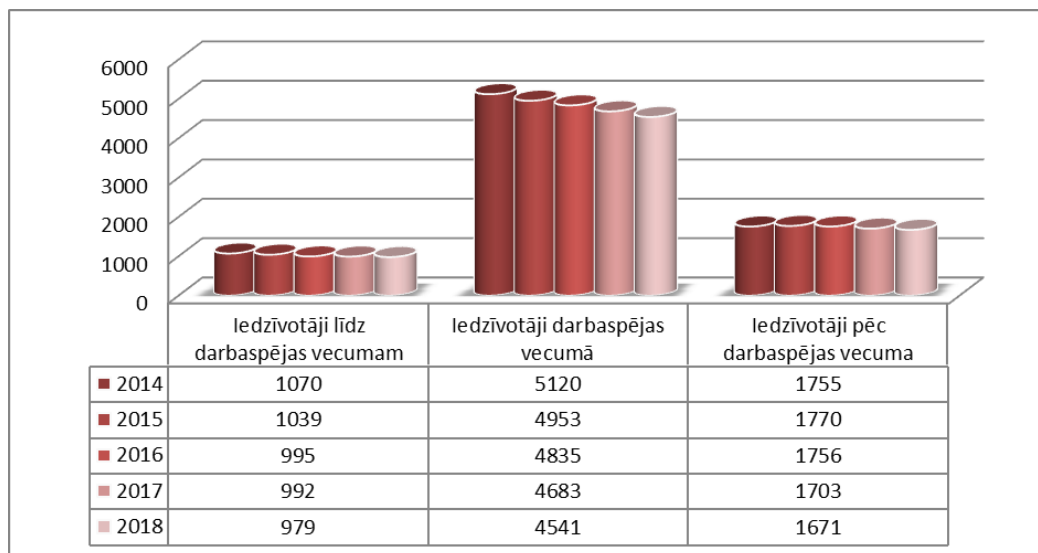
Kopējā iedzīvotāju skaita izmaiņu dinamika neietekmēja dzimumu proporcionālo sadalījumu, t.i. pēdējos piecos gados dzimumu proporcionālā attiecība palikusi nemainīga ar nenožīmīgu sieviešu skaita pārsvaru, kurš ir 52% robežās no iedzīvotāju kopskaita.



Attēls 1.9. Auces novada iedzīvotāju skaita dinamika sadalījumā pa dzimumiem, 2014.-2018.g. (dati uz gada sākumu)

Avots: PMLP

2018.gada sākumā iedzīvotāju īpatsvars līdz darbaspējas vecumam (jaunāki par 15 gadiem) bija 13.6%, darbaspējas vecumā (15-62 gadi) – 63.1%, un virs darbaspējas vecuma (vecāki par 62 gadiem) – 23.2%. Pēdējo piecu gadu laikā nenožīmīgi ir samazinājies iedzīvotāju īpatsvars darbaspējas vecumā (par 1.3%), savukārt pieaudzis iedzīvotāju īpatsvars virs darbaspējas vecuma (par 1.1%).

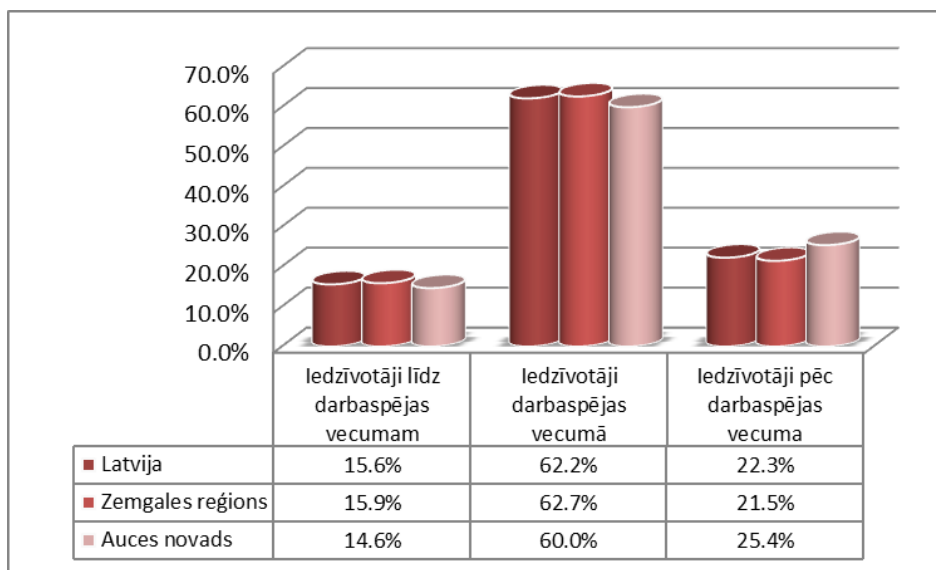


Attēls 1.10. Auces novada iedzīvotāju skaita dinamika sadalījumā pa vecuma grupām, 2014.-2018.g. (dati uz gada sākumu)

Avots: PMLP

Vecuma grupā līdz darbaspējas vecumam vīriešu skaits pārsniedz sieviešu skaitu. Darbaspējas vecuma grupā iedzīvotāju sadalījums pa dzimumiem ir līdzīgs, t.i. vīriešu īpatsvars ir vidēji 52%, bet sieviešu – 48%. Iedzīvotāju proporcionālais sadalījums vecuma grupā pēc darbaspējas vecuma krasi atšķiras, kad sieviešu skaits gandrīz divreiz pārsniedz vīriešu skaitu – sieviešu īpatsvars sastāda vidēji 65%, bet vīriešu īpatsvars 35%.

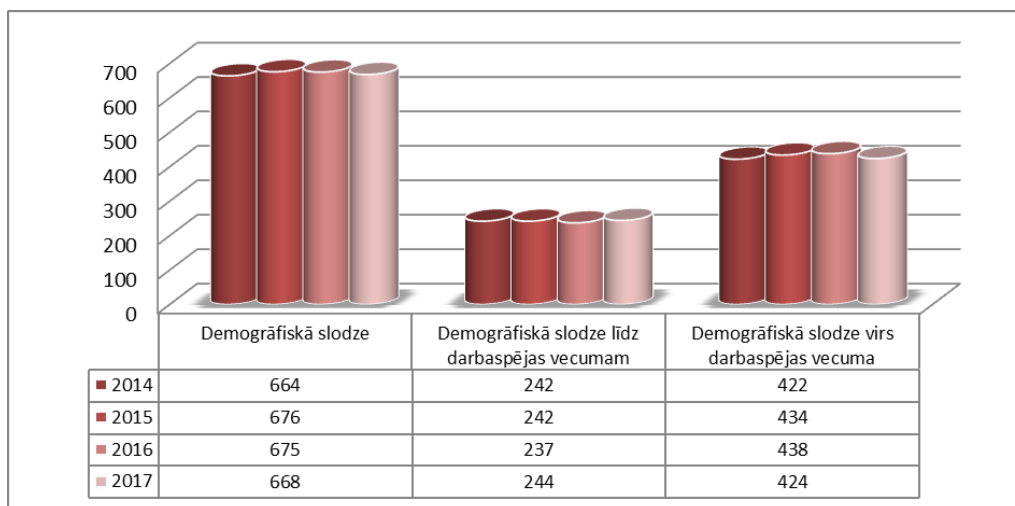
Iedzīvotāju sadalījums vecuma grupās Auces novadā, Zemgales plānošanas reģionā un Latvijā 2017.gada sākumā atspoguļots attēlā zemāk. Iedzīvotāji līdz darbaspējas vecumam ir ievērojami mazāk nekā virs darbaspējas vecuma. Jāatzīmē, ka Auces novada darbaspējas vecuma iedzīvotāju īpatsvars ir mazāks (60%) nekā vidēji Latvijā (62%) un Zemgales reģionā (63%). Savukārt iedzīvotāju skaits pēc darbaspējas vecuma ir lielāks nekā vidēji valstī un reģionā.



Attēls 1.11. Iedzīvotāju īpatsvars vecuma grupās Auces novadā, Zemgales plānošanas reģionā un Latvijā, 2017.gada sākums

Avots: CSP

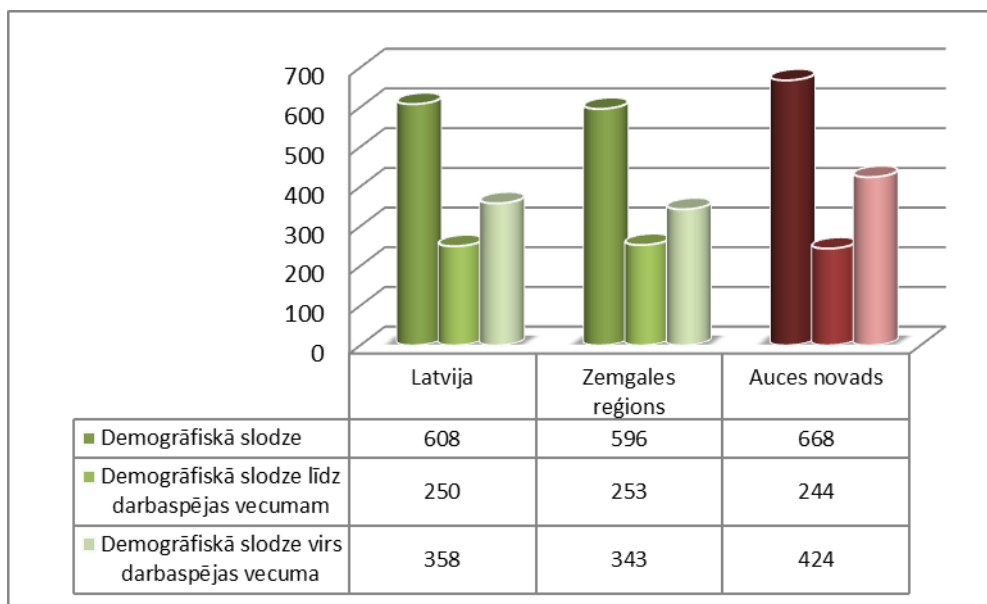
Atbilstoši Centrālās statistikas pārvaldes datiem kopējais demogrāfiskās slodzes līmenis 2017.gada sākumā Auces novadā bija 668. Iepriekšējos divos gados šis rādītājs nenozīmīgi bija augstāks.



Attēls 1.12. Auces novada demogrāfiskās slodzes dinamika sadalījumā pa vecuma grupām, 2014.-2018.g. (dati uz gada sākumu)

Avots: CSP

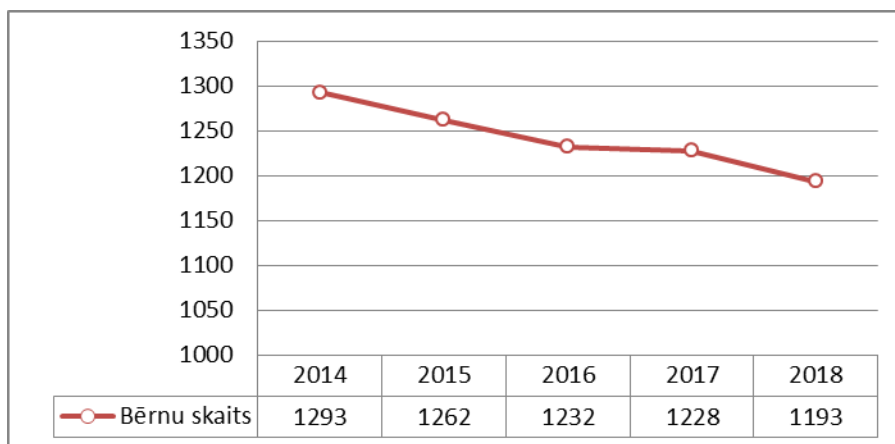
Demogrāfiskā slodze Auces novadā ir augstāka nekā vidēji Latvijā un Zemgales reģionā. Demogrāfiskā slodze virs darbaspējas vecuma Auces novadā pārsniedz vidējo rādītāju valstī par 18.4%. Demogrāfiskās slodzes rādītājs līdz darbaspējas vecumam novadā ir nedaudz zemāks nekā valstī un Zemgales reģionā.



Attēls 1.13. Demogrāfiskā slodze Auces novadā, Zemgales reģionā un Latvijā 2017.gada sākumā

Avots: CSP

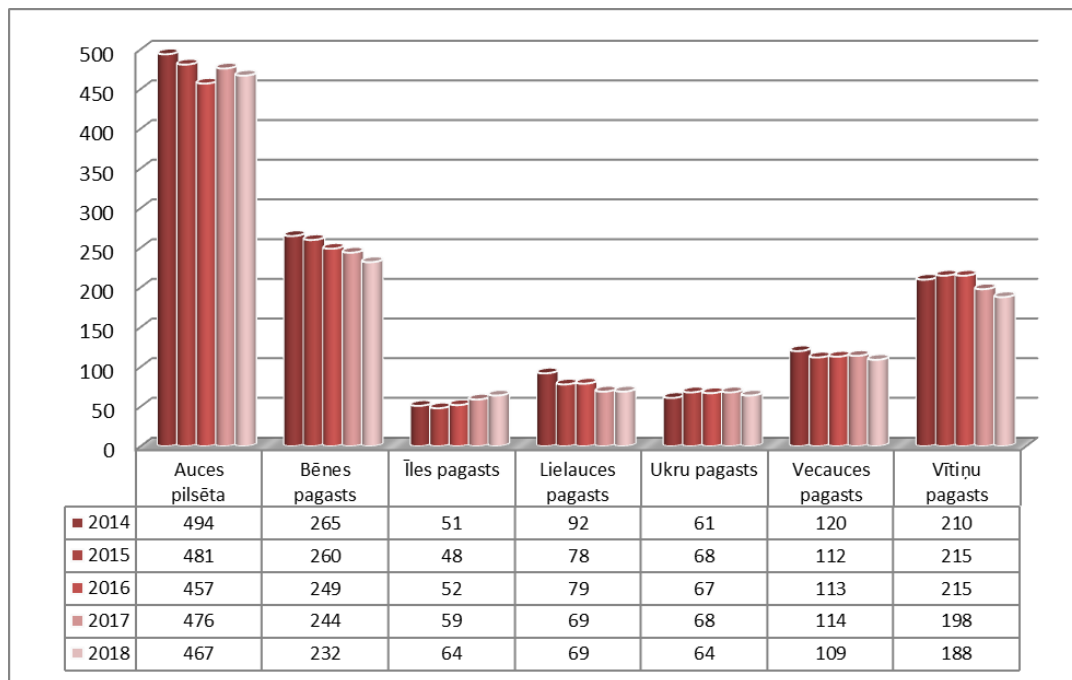
Laika posmā no 2014.gada līdz 2018.gadam ir vērojama bērnu un jauniešu skaita dinamikas negatīva tendence, kas uzrāda pakāpenisku skaita samazinājumu no 1293 bērniem un jauniešiem 2014.gadā līdz 1193 bērniem un jauniešiem 2018.gadā. Kopējais bērnu un jauniešu skaits Auces novadā šajā periodā samazinājies par 7.7% (skat.1.14.attēlu).



Attēls 1.14. Auces novada bērnu (0-18 gadi) skaita dinamika, 2014.-2018.g. (dati uz gada sākumu)

Avots: PMLP

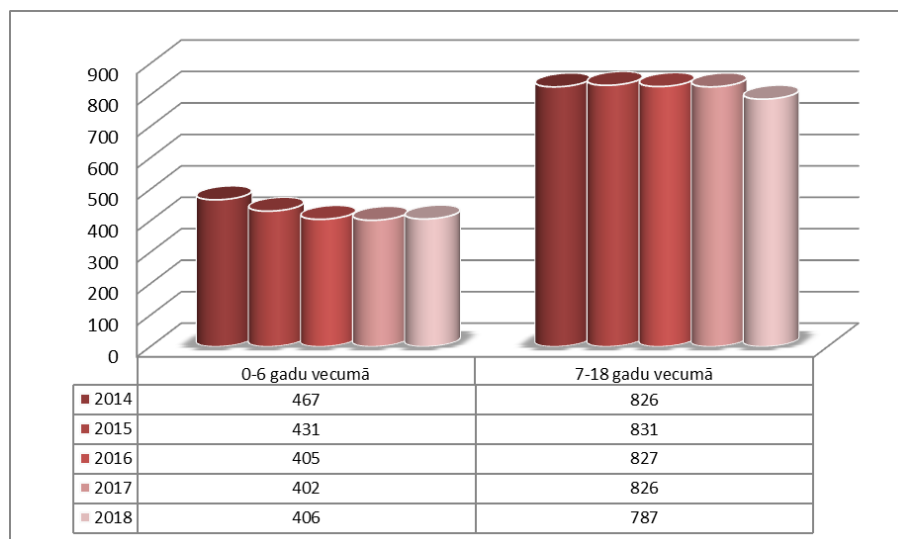
Bērnu skaita samazinājuma tendence ir vērojama Bēnes, Lielaucē, Vecaucē un Vītiņu pagastā, savukārt Auces pilsētā Īles pagastā bērnu skaits ir pieaudzis laikā periodā no 2014.gada līdz 2018.gadam (skat. attēlu zemāk).



Attēls 1.15. Auces novada bērnu (0-18 gadi) skaits administratīvi teritoriālajās vienībās, 2014.-2018.g. (dati uz gada sākumu)

Avots: PMLP

Analizējot Auces novada bērnu skaita dinamiku sadalījumā pa vecuma grupām, redzams, ka bērnu skaits vecuma grupā no 0 līdz 6 gadiem nav mainījies pēdējo trīs gadu laikā un paliek 400 iedzīvotāju līmenī. Vecuma grupā no 7 līdz 18 gadiem notika neliels bērnu un jauniešu skaita samazinājums uz 2018.gada sākumu, kurš sastādīja nepilnus 5%, salīdzinot ar iepriekšējo gadu (skat.1.16.attēlu).



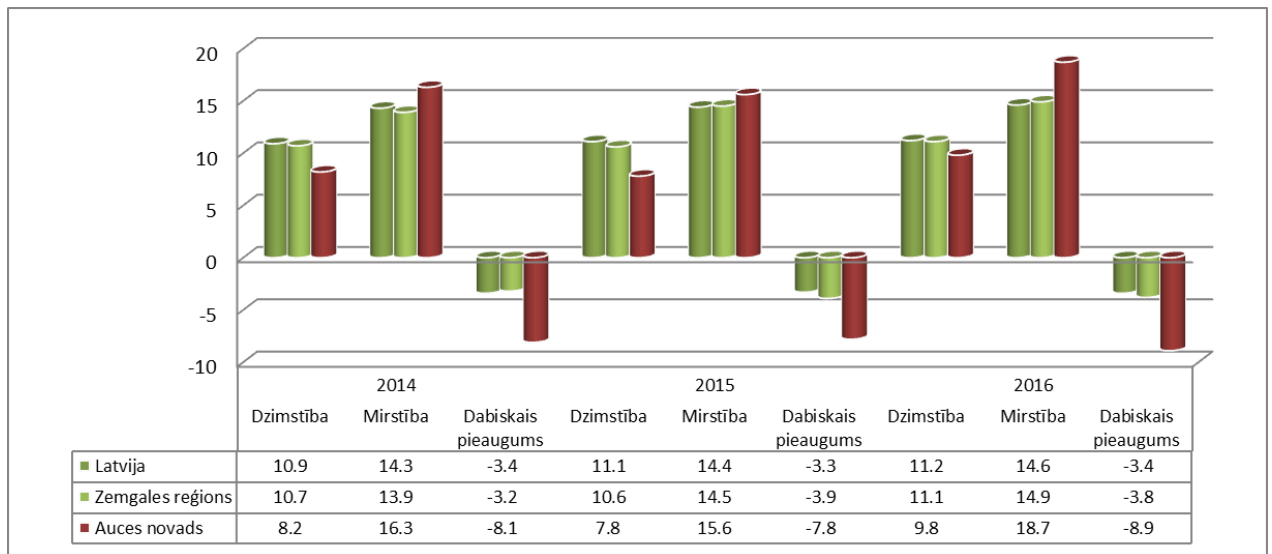
Attēls 1.16. Auces novada bērnu (0-18 gadi) skaita dinamika sadalījumā pa vecuma grupām, 2014.-2018.g. (dati uz gada sākumu)

Avots: CSP

Analizējot dabiskās kustības rādītājus, var secināt, ka 2016.gadā dzimušo skaits uz 1000 iedzīvotājiem Auces novadā ir zemāks nekā vidēji valstī (11.2) un Zemgales reģionā (11.1) un sastāda 9.8. Jāatzīmē, ka dzimstības rādītājs Auces novadā 2016.gadā pieaudzis salīdzinot ar iepriekšējiem diviem gadiem.

Mirstība Auces novadā ievērojami augstāka nekā valstī un reģionā. 2016.gadā šis rādītājs uz 1000 iedzīvotājiem bija 18.7, kas par 28% lielāks nekā Latvijā.

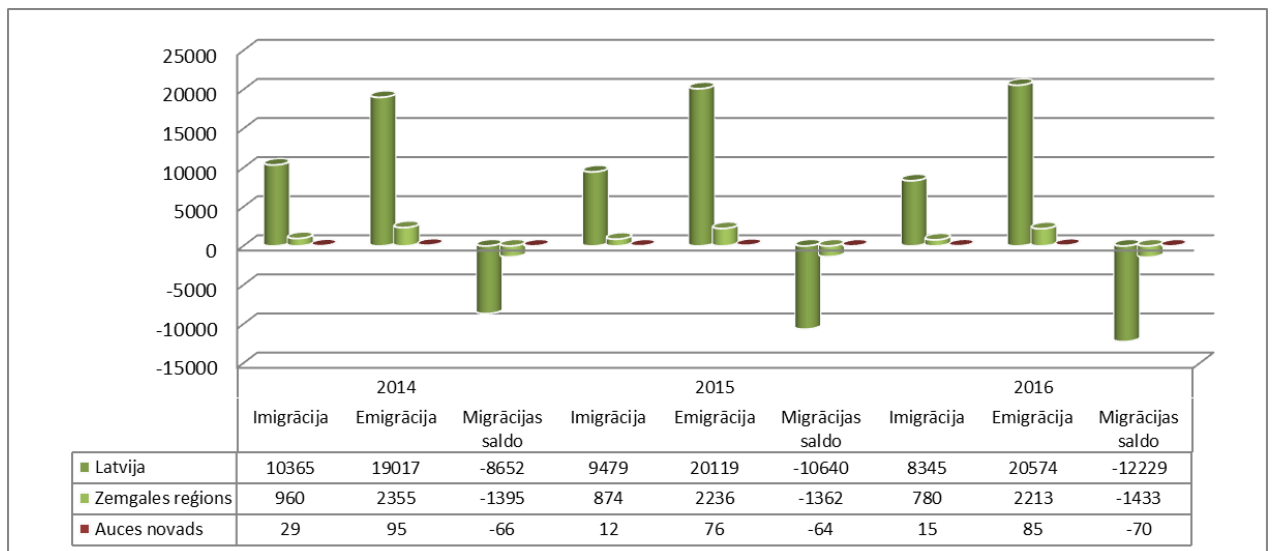
Dabiskais pieaugums Auces novadā ir negatīvs un ievērojami zemāks nekā Latvijā un Zemgales reģionā (skat. 1.17.attēlu).



Attēls 1.17. Dabiskās kustības rādītāji Auces novadā, Zemgales reģionā un Latvijā, uz 1000 iedz., 2014.-2016.g.

Avots: CSP

Analizējot ilgtermiņa migrācijas rādītājus Auces novadā redzams, ka laika periodā no 2014.gada līdz 2016.gadam migrācijas saldo bija -70 iedzīvotāju līmenī (skat. 1.18.attēlu). Latvijā kopumā šis rādītājs ievērojami pieaudzis 2016.gadā, salīdzinot ar 2014.gadu. Pieaugums sastādīja vairāk nekā 40%.



Attēls 1.18. Ilgtermiņa migrācija Auces novadā, Zemgales plānošanas reģionā un Latvijā, 2014.-2016.g.

Avots: CSP

1.2.1.2 Iedzīvotāju nodarbinātības raksturojums

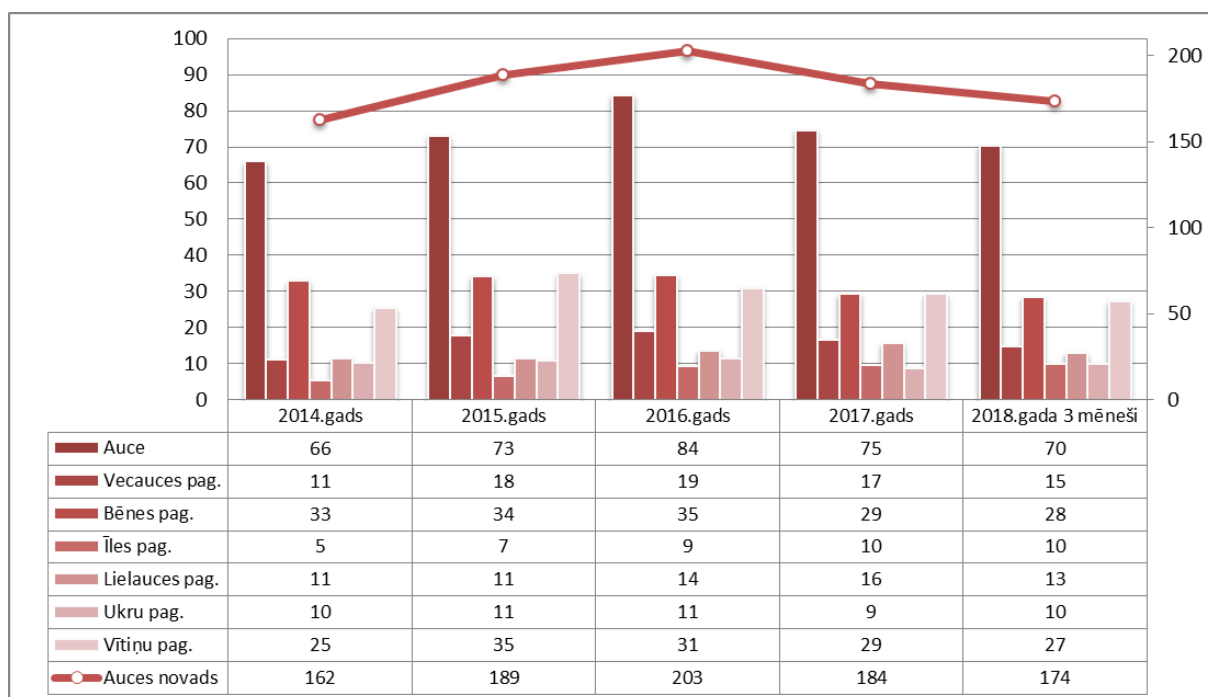
Saskaņā ar VSAA datiem Auces novada kopējais sociāli apdrošināto personu (gan tādas personas, kuras gūst ienākumus no algota darba vai ir pašnodarbinātas, gan tādas, kas saņem bērna kopšanas pabalstus, paternitātes pabalstus, u.c. saskaņā ar likumā „Par sociālo apdrošināšanu” noteikto) skaits 2018.gadā ir 3114 personas, kas ir 43.3% no visiem novada iedzīvotājiem jeb 68.6% no darbaspējas vecuma iedzīvotājiem. Sociāli apdrošināto personu vidējās apdrošināšanas iemaksu apjoms ir 669 EUR.

No visām sociāli apdrošinātajām personām 87.7% jeb 2732 personas gūst ienākumus no algota darba, respektīvi, ir darba ņēmēji vai pašnodarbinātās personas, kuru vidējā apdrošināšanas iemaksu alga jeb bruto alga 2018.gadā sastāda 695 EUR.

Saskaņā ar VID informāciju apkopoto uz 2018.gada 31.maiju 2018.gadā vidēji pirmajos trīs mēnešos Auces novadā iestādēs un uzņēmumos, kuri reģistrēti novada teritorijā, ir 1613 darba ņēmēji, kas ir aptuveni 35% no visiem Auces novada iedzīvotājiem darba spējas vecumā. Salīdzinot ar 2014.gadu, to skaits ir samazinājies par 107 jeb 6.4%.

Vidējais darba devēju skaits novadā 2018.gada pirmajos trīs mēnešos ir 174, to skaits, salīdzinot ar 2014.gadu, ir pieaudzis par 6.

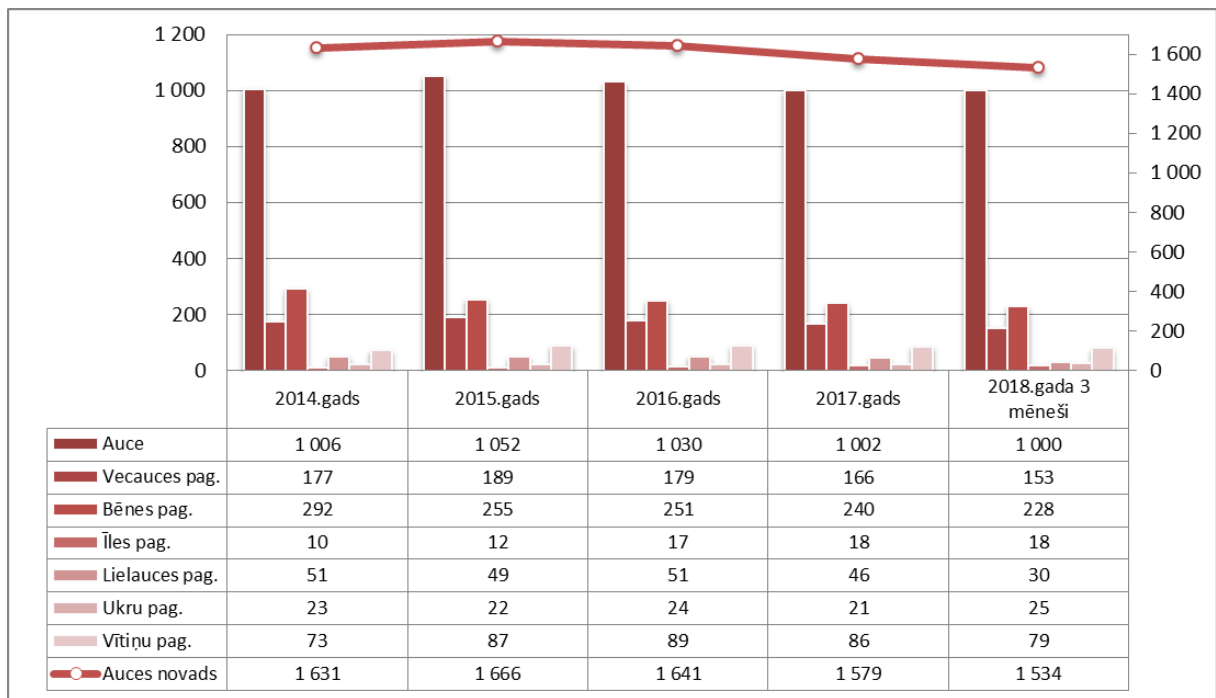
Lielākā daļa darba devēju atrodas Auces pilsētā, to skaits pēdējo 5 gadu laikā mainījies minimāli. 2016.gadā bija vērojams darba devēju skaita pieaugums, tomēr 2018.gadā to skaits samazinājies un par 7% lielāks nekā 2014.gadā.



Attēls 1.19. Auces novada darba devēju skaita dinamika sadalījumā pa administratīvi teritoriālajām vienībām, 2014.-2018.gads

Avots: VID, informācija no pārskatiem "Ziņojums par valsts sociālās apdrošināšanas obligātajām iemaksām no darba ņēmēju darba ienākumiem, iedzīvotāju ienākuma nodokli un uzņēmējdarbības riska valsts nodevu pārskata mēnesī" un mikrouzņēmumu nodokļa deklarācijām, informācija apkopota uz 31.05.2018

Darba ņēmēju skaits Auces novadā piecu gadā laikā ir samazinājies par 6% un 2018.gada 1. ceturksnī bija 1534. Ievērojama daļa darba ņēmēju no Auces pilsētas (65.2%).

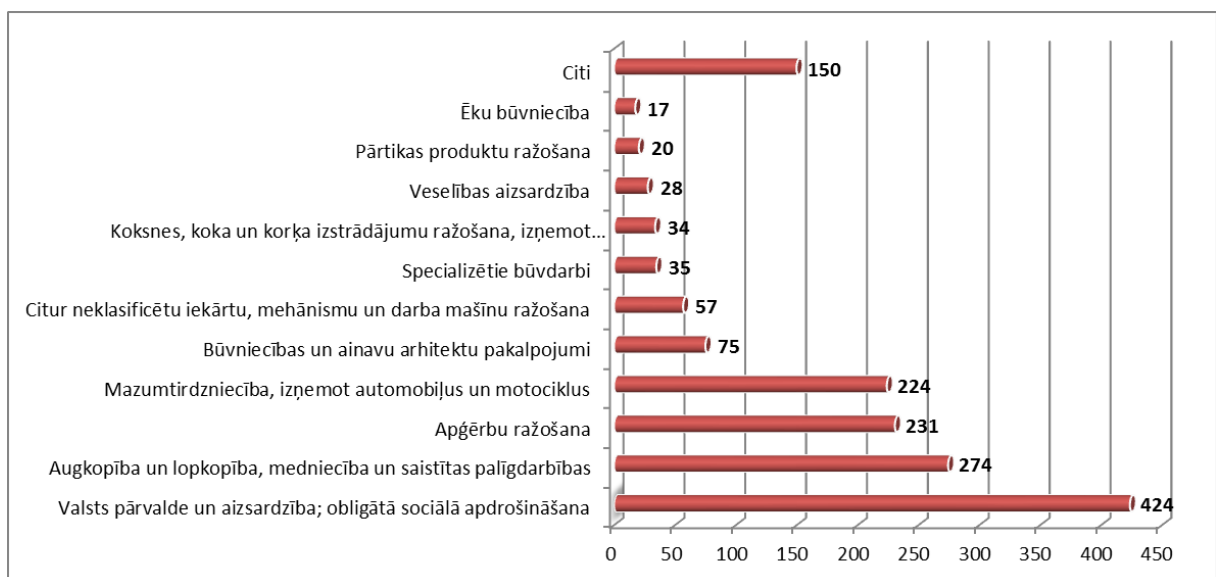


Attēls 1.20. Auces novada darba ņēmēju skaita dinamika sadalījumā pa administratīvi teritoriālajām vienībām, 2014.-2018.gads

Avots: VID, informācija no pārskatiem "Ziņojums par valsts sociālās apdrošināšanas obligātajām iemaksām no darba ņēmēju darba ienākumiem, iedzīvotāju ienākuma nodokli un uzņēmējdarbības riska valsts nodevu pārskata mēnesī" un mikrouzņēmumu nodokļa deklarācijām, informācija apkopota uz 31.05.2018

Kā tas redzams attēlā zemāk, nozīmīgākās jomas (darba ņēmēju skaits lielāks par 100), kurās ir nodarbināti iedzīvotāji Auces novadā, ir:

- valsts pārvalde un aizsardzība, obligātā sociālā apdrošināšana (27.0% no visiem darba ņēmējiem)
- augkopība un lopkopība, medniecība un saistītas palīgdarbības (17.5% no visiem darba ņēmējiem)
- apģērbu ražošana (14.7% no visiem darba ņēmējiem)
- un ieguves rūpniecība un karjeru izstrāde (12,5% no visiem darba ņēmējiem).
- mazumtirdzniecība, izņemot automobiļus un motociklus (14.3% no visiem darba ņēmējiem).

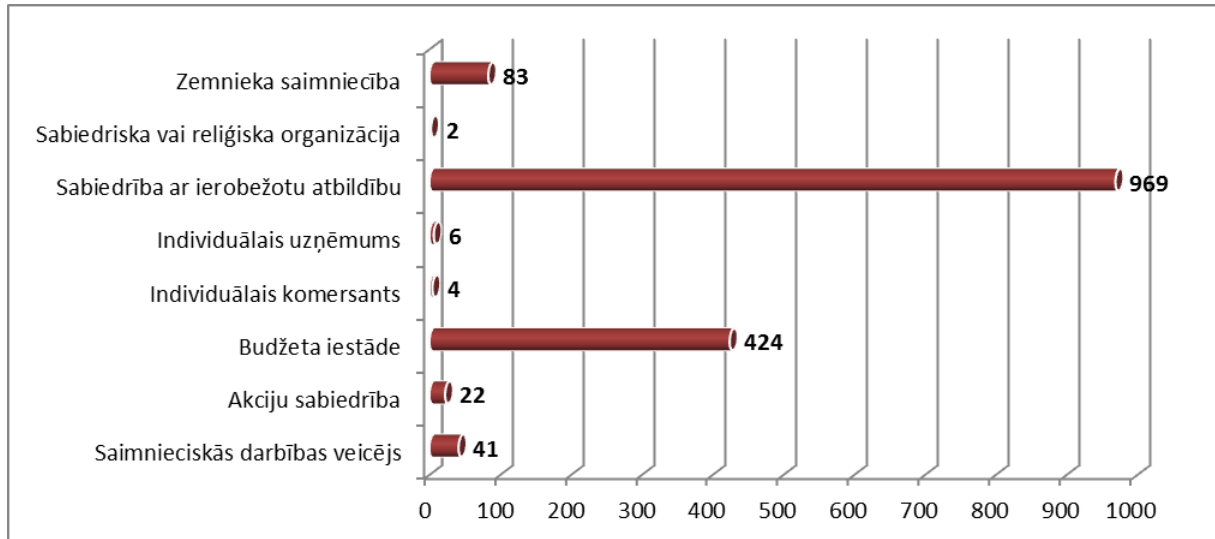


Attēls 1.21. Darba ņēmēju skaits Auces novadā sadalījumā pa darbības veidiem, 2018.gada maijs

Avots: VID, informācija no pārskatiem "Ziņojums par valsts sociālās apdrošināšanas obligātajām iemaksām no darba ņēmēju darba ienākumiem, iedzīvotāju ienākuma nodokli un uzņēmējdarbības riska valsts nodevu pārskata mēnesī" un mikrouzņēmumu nodokļa deklarācijām, informācija apkopota uz 31.05.2018

Detalizētāka informācija par Auces novada darba ņēmējiem pa darbības jomām ir sniegta pielikumā (skat. Pielikums 1).

Lielāka daļa Auces novada darba ņēmēju strādā sabiedrībās ar ierobežotu atbildību (62.5%). 27.3% no darba ņēmējiem nodarbināti budžeta iestādēs.



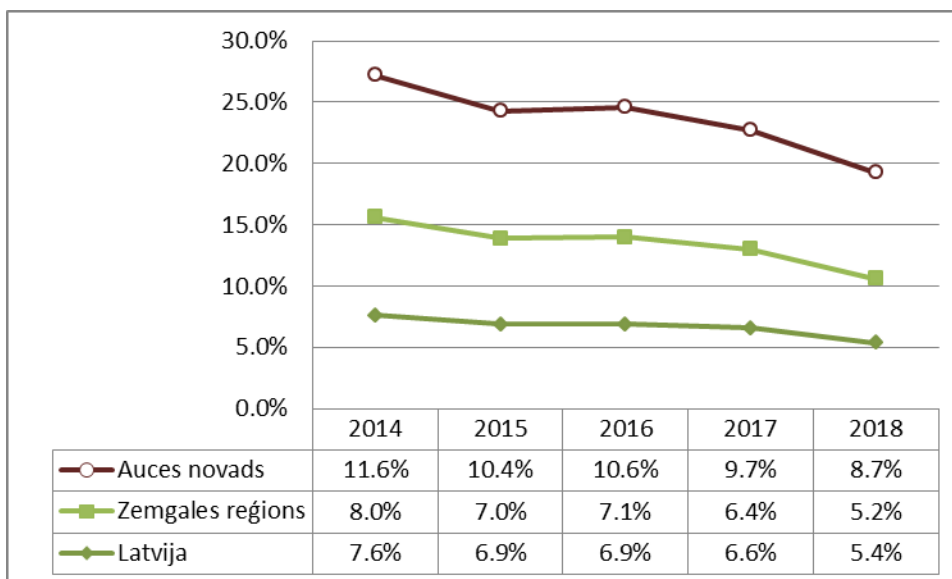
Attēls 1.22. Auces novada darba ņēmēju sadalījums pa darba devēja uzņēmējdarbības formām

Avots: VID, informācija no pārskatiem "Ziņojums par valsts sociālās apdrošināšanas obligātajām iemaksām no darba ņēmēju darba ienākumiem, iedzīvotāju ienākuma nodokli un uzņēmējdarbības riska valsts nodevu pārskata mēnesī" un mikrouzņēmumu nodokļa deklarācijām, informācija apkopota uz 31.05.2018

1.2.1.3 Iedzīvotāju bezdarba raksturojums

Saskaņā ar Nodarbinātības valsts aģentūras datiem 2018.gadā janvāra beigās Auces novadā bija reģistrēti 334 bezdarbnieki.

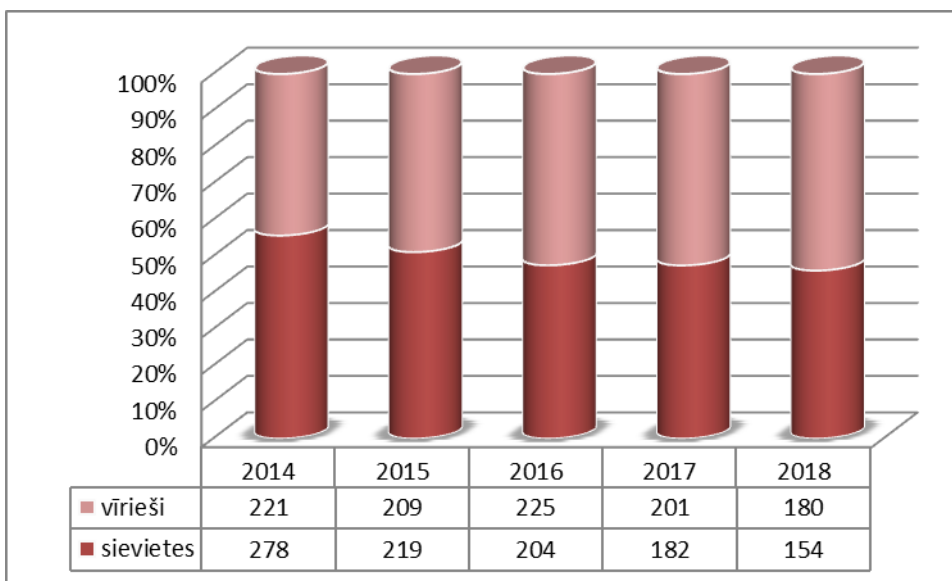
Bezdarba līmeņa dinamika Auces novadā pēdējos piecos gados norāda uz tā samazināšanas tendenci. Laika posmā no 2014.gada līdz 2018.gada sākumam bezdarba līmenis samazinājies par 2.9 procentpunktiem un sastāda 8.7%, kas tomēr ievērojami augstāk nekā vidēji Latvijā (5.4%) un Zemgales reģionā (5.2%). Bezdarba pazeminājuma tendence vērojama valstī kopumā un Zemgales reģionā (skat. attēlu zemāk).



Attēls 1.23. Bezdarba līmenis Auces novadā, Zemgales reģionā un Latvijā, 2014.-2018.g. (dati uz gada sākumu)

Avots: NVA

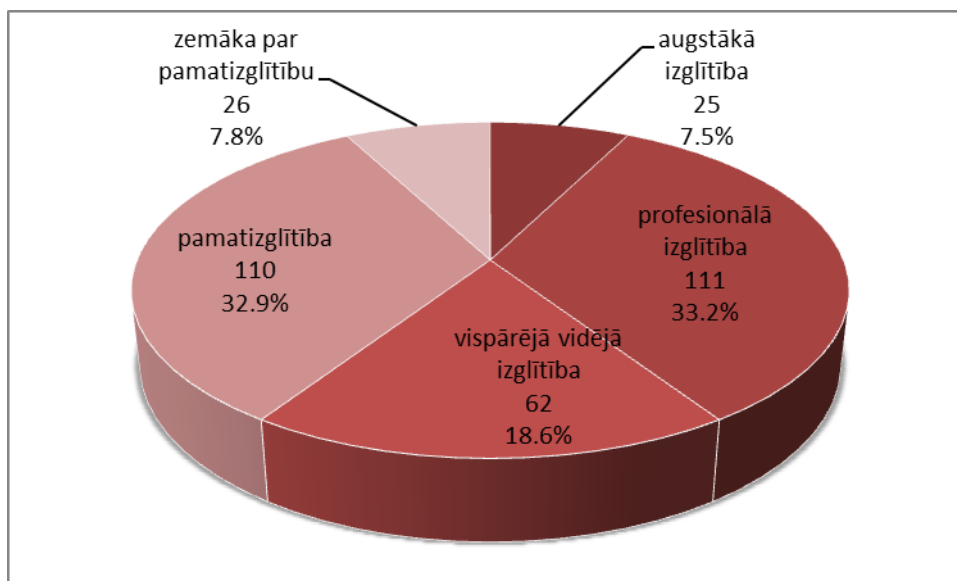
2014.gada sākumā lielāka daļa bezdarbnieku jeb 56% bija sievietes, tomēr kopš 2016.gada bezdarbnieku sadalījums pa dzimumiem izmainījies un 2018.gada sākumā 54% no bezdarbniekiem bija vīrieši.



Attēls 1.24. Auces novada bezdarbnieku skaita dinamika sadalījumā pa dzimumiem, 2014.-2018.g. (dati uz gada sākumu)

Avots: NVA

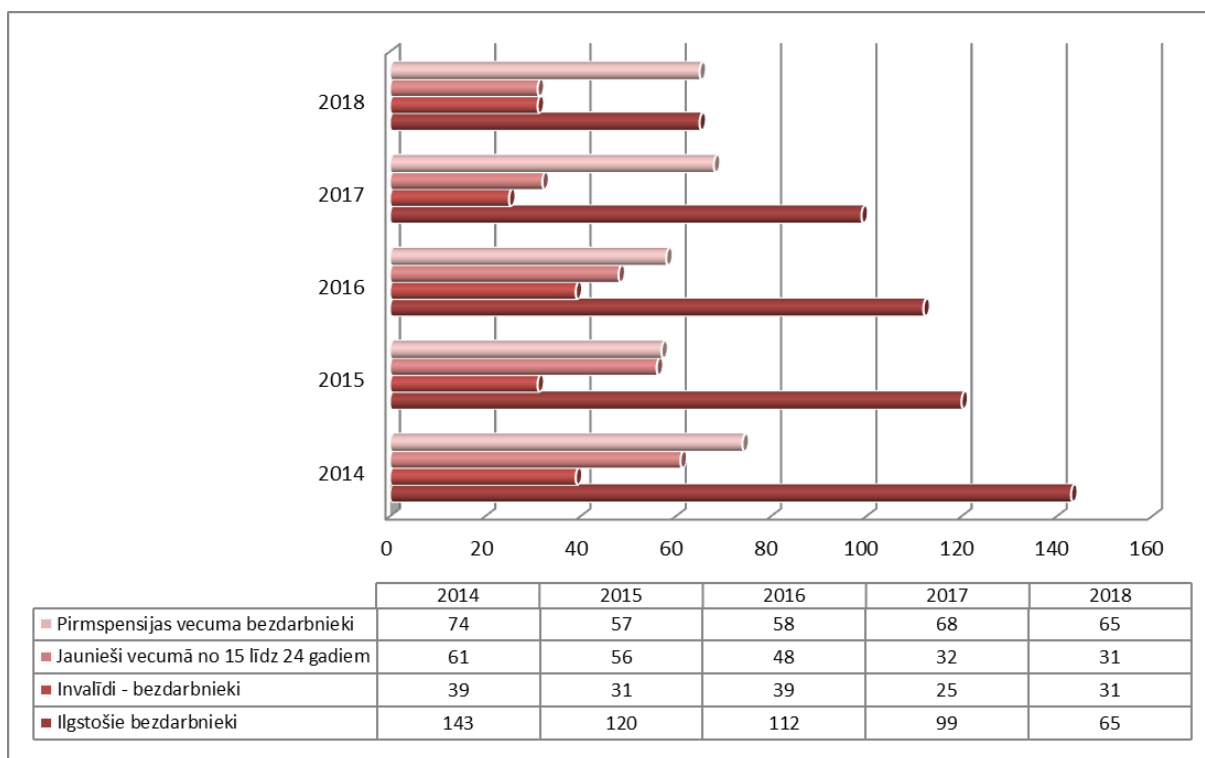
111 jeb 33.2% bezdarbnieku ir ar profesionālo izglītību, tik pat daudz bezdarbnieku ir ar pamatizglītību, 18.6% ieguvuši vispārējo vidējo izglītību, bet augstākā izglītība ir 7.5% bezdarbnieku (skat. attēlu 1.25.).



Attēls 1.25. Auces novada bezdarbnieku iedalījums pēc izglītības līmeņa, 2018.gada janvāris

Avots: NVA

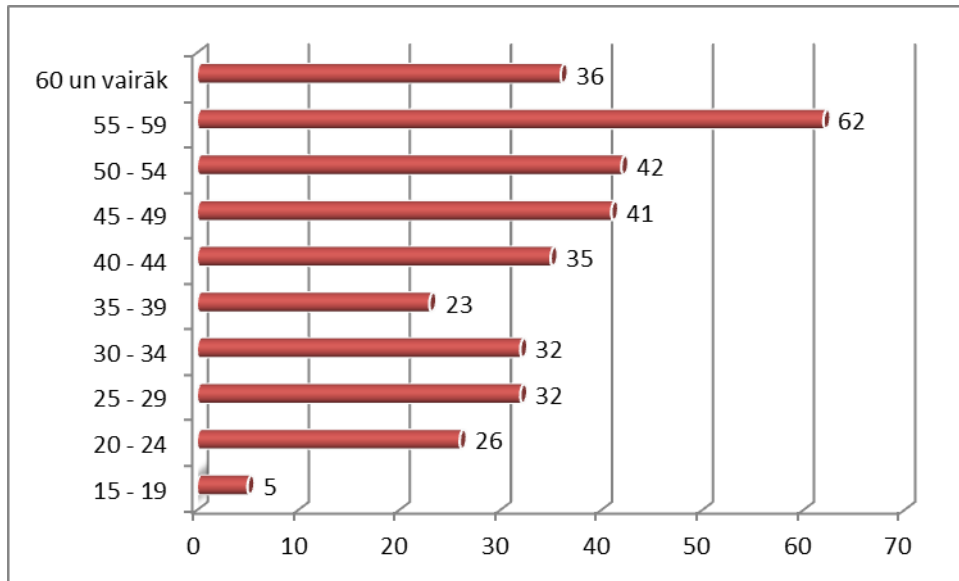
Analizējot bezdarbnieku skaita dinamiku problēmgrupās, redzams, ka novadā laika posmā no 2014.gada līdz 2018.gadam ir samazinājies ilgstošo bezdarbnieku skaits. Pirmspensijas vecuma bezdarbnieku skaits apskatāmajā periodā paliek pietiekami augsts, neskatoties uz kopējo bezdarbības līmeņa samazināšanas tendenci.



Attēls 1.26. Auces novada bezdarbnieku skaita dinamika problēmgrupās, 2014.-2018.g. (dati uz gada sākumu)

Avots: NVA

Saskaņā ar NVA datiem uz 2018.gada sākumu lielākais bezdarbnieku skaits ir vecuma grupā no 55 līdz 59.



Attēls 1.27. Auces novada bezdarbnieku skaits vecuma grupās, 2018.gada sākums

Avots: NVA

Pašvaldība, plānojot bezdarbnieku atbalsta politiku, apzinās brīvos darba resursus un politikas mērķi tiek vērsti uz iepriekšminēto sociālā riska grupu integrēšanu darba tirgū.

1.2.1.4 Cilvēkresursu novērtējums

Auces novadā pēc PMLP datiem uz 2018.gada 1.janvāri dzīvo 7191 iedzīvotājs, no kuriem 3845 jeb 60.0% ir vecumā no 15 līdz 62 gadiem, t.i. darbības vecumā. Kopējam iedzīvotāju skaitam ir tendence samazināties, kā arī pieaug iedzīvotāju skaits virs darbības vecuma, vērojama bērnu skaita dinamikas negatīva tendence, kā rezultātā Auces novadā, tāpat kā visā Latvijas teritorijā novērojamas nelabvēlīgās iedzīvotāju novecošanās un depopulācijas tendences.

Auces novadā ir raksturīga iedzīvotāju koncentrēšanās Auces pilsētā un tās apkārtnē, Bēnē un Vecaucē (iedzīvotāju blīvums ir mazāks pagastos, kas izvietoti tālāk no novada administratīvā centra un kuriem ir plašāka teritorija). Jāatzīmē, ka 36.7% iedzīvotāju dzīvo Auces pilsētā, 44.0% - ciemos un 19.3% viensētās.

Uz 31.05.2018 Auces novadā ir 1568 darba ņēmēji, kas ir aptuveni 34.5 % no visiem Auces novada iedzīvotājiem darba spējas vecumā, darba devēju (uzņēmums/iestāde, kuras birojs vai pamatdarbības vieta atrodas Auces novada teritorijā) skaits ir 174, no tiem 41 % atrodas Auces pilsētā.

Nozīmīgākās jomas (darba ņēmēju skaits lielāks par 200), kurās ir nodarbināti Auces novada iedzīvotāji ir valsts pārvalde un aizsardzība, augkopība un lopkopība, un ar tām saistītas palīgdarbības, apģērbu ražošana un mazumtirdzniecība.

Saskaņā ar NVA informāciju 2018.gada 31.janvārī Auces novada bezdarba līmenis ir 8.7%, kas ir augstāks nekā vidējais rādītājs valstī un Zemgales reģionā (5.4% un 5.2% attiecīgi). Kopš 2014.gada sākuma bezdarba līmenis Auces novadā samazinājies par 2.9 procentpunktiem.

Pieejamo cilvēkresursu apjoms un kvalitāte ir atkarīga ne tikai no novadā dzīvojošajiem iedzīvotājiem. Nodrošinot labvēlīgus dzīves apstākļus un augstu transporta pakalpojumu pieejamību ir iespējams piesaistīt resursus arī no tuvākām un tālākām teritorijām, kā tas jau notiek, piemēram, apģērbu ražošanas nozarē. Arī esošo resursu saglabāšanai ir svarīga dzīves kvalitātes nodrošināšana, īpaši radot iespēju cilvēkiem strādāt novadā.

1.2.2 Dabas resursi

1.2.2.1 Zemes

Saskaņā ar VZD datiem Auces novada teritorijā ir 5402 zemes vienības ar kopējo platību 51721.7 ha.

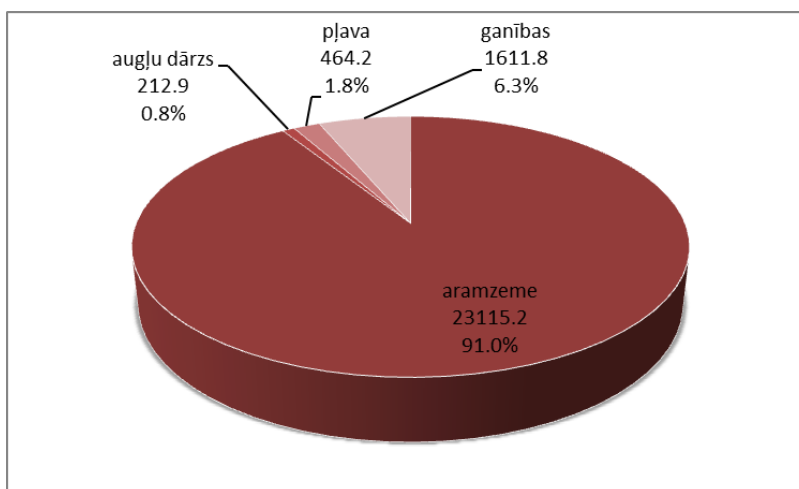
66.8% Auces novada teritorijas (34556 ha) aizņem lauksaimniecības zemes. Mežsaimniecības zeme un īpaši aizsargājamās dabas teritorijas, kurās saimnieciskā darbība ir aizliegta ar normatīvo aktu, aizņem 30.3% no Auces novada teritorijas. Pārējie 2.8% zemju iedalās vēl 10 zemes lietošanas mērķu grupās, no kurām lielākā ir satiksmes infrastruktūras apbūves zeme 1.4% jeb 728.3 ha. Pārējo grupu īpatsvars nepārsniedz 1% (skat. tabulu 1.2.).

Tabula 1.2. Auces novada zemju sadalījums pa nekustamā īpašuma lietošanas mērķu grupām, dati uz 01.01.2018

Kods	Nekustamā īpašuma lietošanas mērķu grupa	Zemes vienību skaits	Kopplatība, ha	Īpatsvars, %
01	Lauksaimniecības zeme	3097	34555.9	66.8%
02	Mežsaimniecības zeme un īpaši aizsargājamās dabas teritorijas, kurās saimnieciskā darbība ir aizliegta ar normatīvo aktu	201	15695.8	30.3%
03	Ūdens objektu zeme	6	46.5	0.1%
04	Derīgo izrakteņu ieguves teritorijas	1	18.4	0.0%
05	Dabas pamatnes un rekreācijas nozīmes zeme	38	53.9	0.1%
06	Individuālo dzīvojamo māju apbūves zeme	1079	251.4	0.5%
07	Daudzdzīvokļu māju apbūves zeme	241	68.2	0.1%
08	Komercdarbības objektu apbūves zeme	40	11.2	0.0%
09	Sabiedriskas nozīmes objektu apbūves zeme	123	154.8	0.3%
10	Ražošanas objektu apbūves zeme	97	106.4	0.2%
11	Satiksmes infrastruktūras objektu apbūves zeme	428	728.3	1.4%
12	Inženiertehniskās apgādes tīklu un objektu apbūves zeme	51	30.9	0.1%
	Kopā:	5402	51721.7	100.0%

Avots: VZD

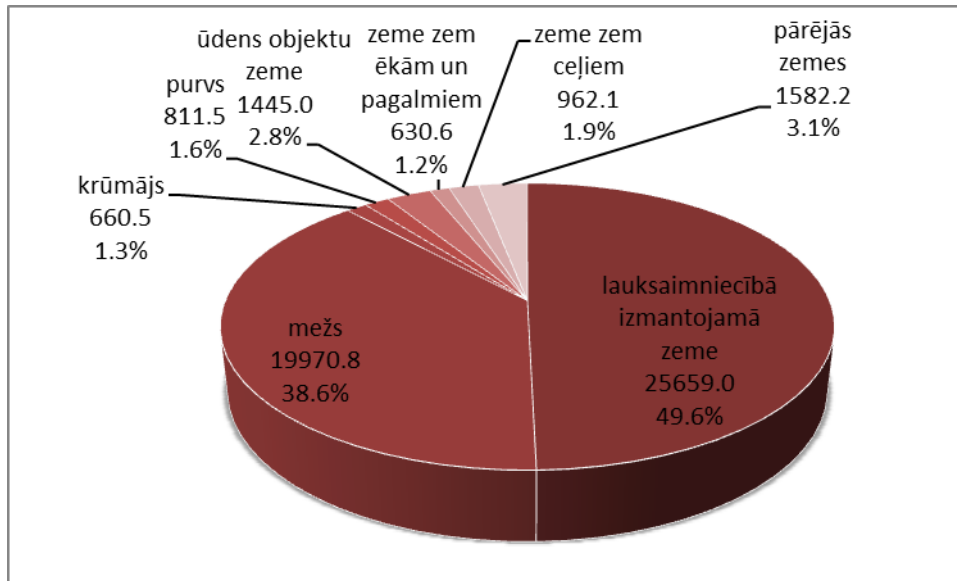
No kopējām lauksaimniecības zemēm tiek izmantotas 73.5% – 25404.1 ha, t. sk. aramzeme – 23115.2 ha, augļu dārzi – 212.9 ha, pļavas – 464.2 ha, ganības – 1611.8 ha.



Attēls 1.28. Lauksaimniecībā izmantojamā zeme

Avots: VZD

Lauksaimniecībā izmantojamā zeme aizņem 25659 ha jeb 49.6%, meži aizņem 19970.8 ha jeb 38.6% (skat. attēlu zemāk).



Attēls 1.29. Auces novada zemes sadalījums pa lietošanas veidiem, ha, dati uz 01.01.2018.

Avots: VZD

Saskaņā ar LAD apsekojuma datiem par 2017.gadu 94.5% (23914 ha) no Auces novadā apsekotajām LIZ ir klasificēta kā kopta LIZ. Šis rādītājs ir augstāks nekā vidēji Latvijā (87.6%), bet zemāks nekā Tērvetes novadā, kurā 99.3% ir klasificēti kā kopta lauksaimniecībā izmantojamā zeme.

5.4% (1356 ha) ir nekopta LIZ, no kuras 1009 ha ir nekopta zeme, 2 ha nepļauta zeme un 345 ha ir aizaugusi. Uz 2 ha notiek būvniecība, kas faktiski nozīmē, ka nav mainīts nekustamā īpašuma (zemes) izmantošanas mērķis.

Tabula 1.3. LIZ apsekošanas rezultāti Auces novadā, kaimiņu novados un Latvijā, 2017.gads

Novads	Kopā LIZ, ha	Kopts LIZ		Nekopts LIZ	
		ha	%	ha	%
Tērvetes novads	16651	16532	99.3%	119	0.7%
Dobeles novads	50136	47580	94.9%	2556	5.1%
Saldus novads	69356	66384	95.7%	2972	4.3%
Brocēnu novads	18326	16935	92.4%	1391	7.6%
Auces novads	25319	23914	94.5%	1405	5.5%
Latvijā	2252045	1972868	87.6%	279177	12.4%

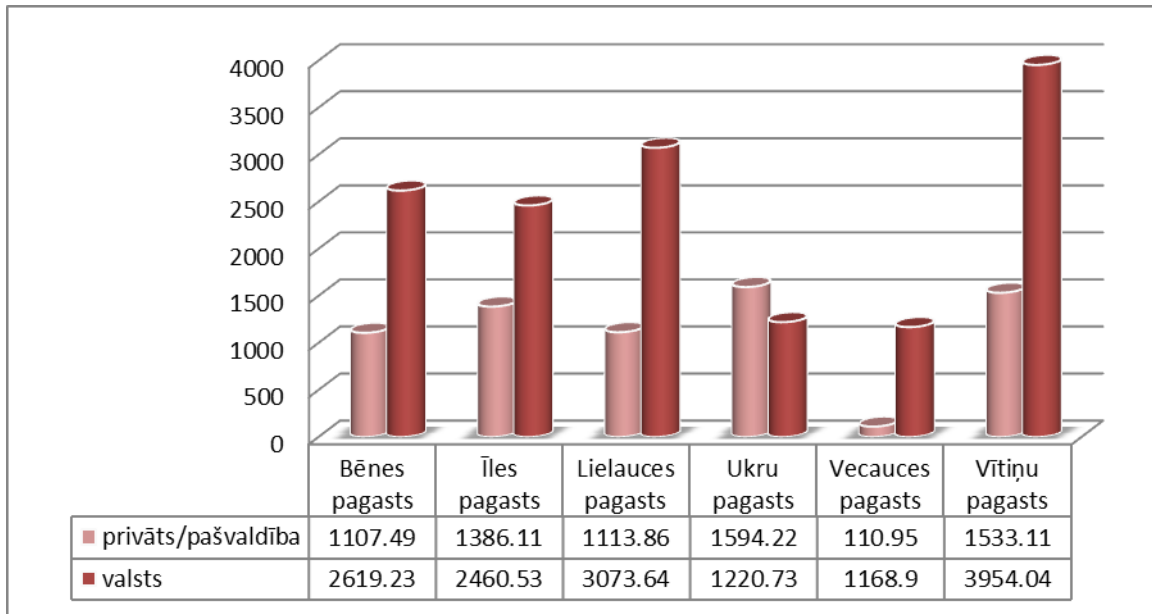
Avots: LAD

1.2.2.2 Meži

Mežs ir nozīmīgs novada dabas resurss, to izmanto ne tikai kokmateriālu ieguvei, bet arī iedzīvotāju aktīvai atpūtai – ogošanai, sēņošanai un medībām. Mežu apsaimniekošanas galvenie kritēriji ir ekoloģisko, ekonomisko un sociālo interešu mijiedarbība.

Saskaņā ar Valsts meža dienesta 2017.gada datiem Auces novadā meži aizņem 21343 ha jeb 41.3% no novada teritorijas. No tiem 13050 ha jeb 66.5% valsts īpašumā esoši meži, pārējie 33.5% ir pašvaldības meži un privātā īpašumā meži.

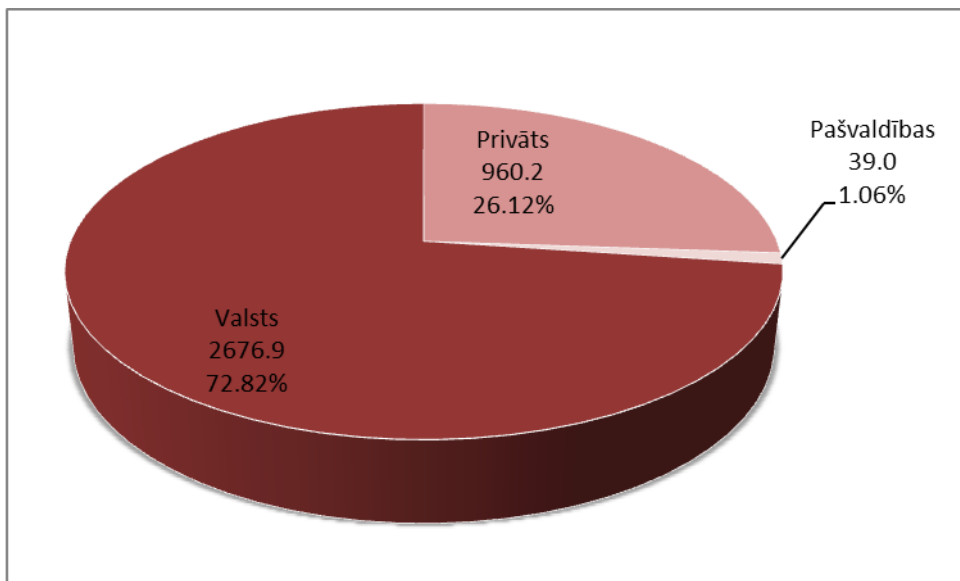
Analizējot Auces novada mežu sadalījumu pēc īpašuma formas novada administratīvi teritoriālajās vienībās, ir redzams, ka visās, izņemot Ukru pagastu, lielākais īpatsvars ir valsts mežiem (skat. 1.30.attēlu).



Attēls 1.30. Auces novada meži pēc īpašuma formas, 2017.gads

Avots: VMD

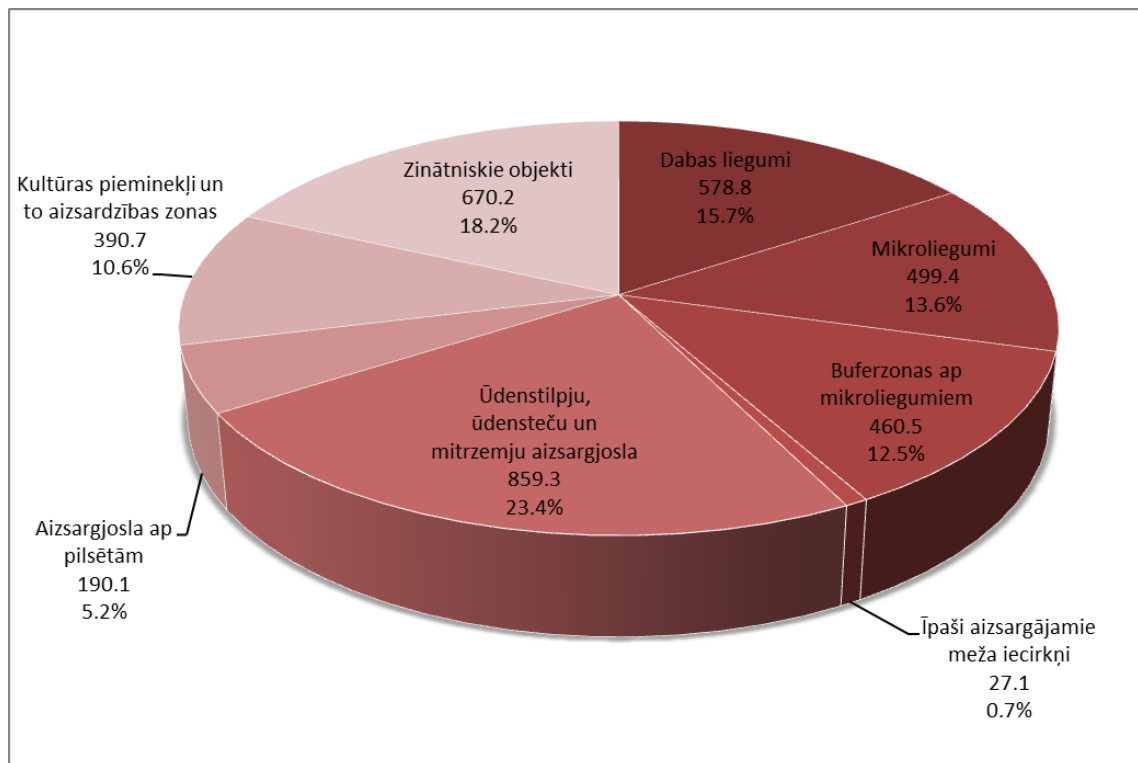
Pēc VMD datiem 3676.0 ha jeb 17.2% no mežiem aizņem aizsargājamas teritorijas, kas galvenokārt atrodas valsts īpašumā esošos mežos (2676.9 ha jeb 18.5% no valsts mežiem), 960.2 ha ir privātā īpašumā esošos mežos un 39.0 ha pašvaldības īpašumā esošos mežos (skat. 1.31. attēlu).



Attēls 1.31. Auces novada mežu aizsargājamās teritorijas pēc īpašuma formas, 2017.gads

Avots: VMD

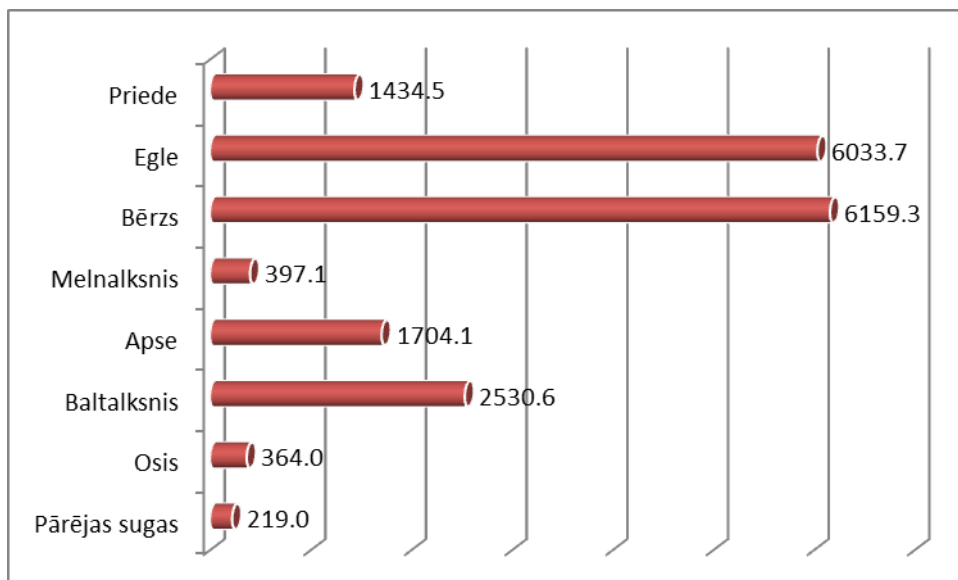
2017.gadā lielākās teritorijas no visām aizsargājamām teritorijām aizņem aizsargājamās zonas gar ūdeņiem (859.3 ha), zinātniskie objekti (670.2 ha) un dabas liegumi (578.8 ha).



Attēls 1.32. Auces novada mežu aizsargājamās teritorijas, 2017.gads

Avots: VMD

Auces novada mežos valdošās koku sugas ir bērzs (6159.3 ha jeb 32.7%), egle (6033.7 ha jeb 32.0%), baltalksnis (2530.6 ha jeb 13.4%), apse (1704.1 ha jeb 9%) un priede (1434.5 ha jeb 7.6%), pārējās sugas aizņem 980.1 ha un to īpatsvars nepārsniedz 2%.



Attēls 1.33. Koku sugas Auces novada mežos, 2017.gads.

Avots: VMD

Auces novada mežu lielākais apsaimniekotājs ir AS "Latvijas valsts meži" (LVM).

Lai nodrošinātu valsts meža ilgtspējīgu apsaimniekošanu un atbalstītu koksnes ieguves, meža atjaunošanas un kopšanas, dabas daudzveidības saglabāšanas, kā arī citu darbību plānošanu, katram meža zemes nogabalam (mežaudzei), AS "Latvijas valsts meži" apsaimniekotajā teritorijā ir noteikts nogabala (mežaudzes) apsaimniekošanas mērķis.

Definēti sekojoši meža apsaimniekošanas mērķi:

- Dabas aizsardzībai (8.2% no kopējās novadā ietilpstošās Latvijas valsts mežu meža zemju platības)
Bioloģiskās daudzveidības saglabāšana, neiejaucoties vai veicot biotehniskos pasākumus. Darbības plāno dabas eksperts, sagatavojot eksperta atzinumu vai atbilstošus norādījumus.
- Dabas aizsardzībai ar nebūtisku koksnes ieguvu (7.4% no kopējās novadā ietilpstošās Latvijas valsts mežu meža zemju platības)
Bioloģiskās daudzveidības saglabāšana ar nebūtisku koksnes vai citu produktu ieguvu. Šī mērķa audzēs var tikt plānoti tādi cirtes veidi un paņēmieni, kas nodrošina sugai un/vai biotopam labvēlīgus apstākļus. Nogabalos, ja nepieciešams, veic meža atjaunošanu un jaunaudžu kopšanu, ņemot vērā dabas aizsardzības mērķi un dabas eksperta norādījumus.
- Koksnes ražošanai ar papildus nosacījumiem rekreācijai un vides aizsardzībai (30.1% no kopējās novadā ietilpstošās Latvijas valsts mežu meža zemju platības)
Gan plānojot cirtes, gan meža atjaunošanu un jaunaudžu kopšanu, izvēlas tādus cirtes veidus un paņēmienus, lai mežaudze, papildus koksnes ražošanas uzdevumam, sasniegtu arī vides un/vai rekreācijas mērķus, uzlabojot vai saglabājot vietas ainavisko un/vai ekoloģisko vērtību.
- Koksnes ražošana (52.8% no kopējās novadā ietilpstošās Latvijas valsts mežu meža zemju platības)
Koksnes audzēšanai vai citu produktu ražošanai. Meža apsaimniekošanu plāno saskaņā ar vispārējiem LVM meža apsaimniekošanas tiesību aktiem.
- Nenoteikts (1.5% no kopējās novadā ietilpstošās Latvijas valsts mežu meža zemju platības).

Valsts mežu teritorijā atrodas tādas rekreācijai un sabiedrībai nozīmīgās vietas kā Spārnu ezers, Vīķu purvs, LVM Lielauces ezers, Ukru gārša, Sesavas ezers ar atpūtas vietu, atpūtas vieta "Garākālņa smilšu krupja atradne", atpūtas vieta "Kārļa masts", atpūtas vieta pie Spārnu ezera, Iršu parka taka un piemiņas vieta "Māras birzs". Ar laiku teritorijas, kuras sabiedrība izmanto rekreācijai, pašvaldība var papildināt ar labiekārtojuma elementiem, ierīkojot takas, soliņus u.c.

Viens no nozīmīgiem privātiem mežu apsaimniekotājiem Auces novadā ir AS „Latvijas Finieris Mežs”, kura īpašumā ir aptuveni 579.5 ha meža un kura būtiskākās darbības jomas ir:

- 1) konsultāciju un vadības pakalpojumu sniegšana meža īpašniekiem meža un nemeža īpašumu vērtības palielināšanā un ilgtermiņa apsaimniekošanā;
- 2) īpašuma vērtības pieaugums ilgtermiņā;
- 3) bērzu stādu audzēšana un popularizēšana.

Mežu zinātniskās darbības potenciāls un iespējas

Zinātniskās izpētes vajadzībām ar 27.06.2001 MK rīkojumu Nr.322 "Par valsts meža zemes piešķiršanu zinātniskās izpētes vajadzībām" ir piešķirta 28.6 tūkst. ha liela platība, no kuras meža zeme ir 28.4 tūkst. ha, kas sastāda 0,8% no Latvijas meža zemes. Zinātniskie izpētes meži ģeogrāfiski iedalīti septiņos meža novados, viens no tiem ir Auces mežu novads ar kopējo platību 4203.48 ha, t.sk.:

- Vītiņu pagastā 1502.3 ha
- Vecauces pagastā 1120.4ha
- Lielauces pagastā 1078.08 ha
- Bēnes pagastā 20.9 ha
- Saldus novada Vadakstes pagastā 481.8 ha.

Zinātniskās izpētes meži ir meži, kuri izmantojami zinātniskās izpētes objektu izveidošanai un uzturēšanai. Zinātniskās izpētes meži sastāv no:

- teritorijām, kurās dažādos laika posmos ierīkoti ilglaicīgas zinātniskās izpētes objekti – mežkopības, meža selekcijas un ģenētikas, integrālā meža monitoringa parauglaukumi vai citi zinātniskās izpētes objekti, kurus izmanto izpētei, mācībām un demonstrējumiem;
- mežu teritorijām, kurās neietilpst izpētes objekti, bet kas paredzētas jaunu izpētes objektu ierīkošanai vai koksnes resursu un nekoksnes materiālo vērtību ieguvei.

Meži tiek apsaimniekoti saskaņā ar zinātniskās izpētes mežu apsaimniekošanas plānu, kas nosaka veicamos pasākumus izpētes objektu ierīkošanas atbalstam, kā arī pārējo meža platību apsaimniekošanu.

Zinātniskās izpētes objektiem tiek piešķirta īpaša aizsardzības pazīme un tie tiek reģistrēti Meža valsts reģistrā. Zinātniskās izpētes mežos ierīkoti 619 dažādas nozīmes zinātniskās izpētes un demonstrējuma objekti, no kuriem, saskaņā ar Meža pētīšanas stacijas datiem, 70 atrodas Auces mežu novadā.

Tabula 1.4. Zinātniskie objekti zinātniskās izpētes mežos

	Mežu novads							Kopā zinātniskās izpētes mežos
	Kalsnavas	Jelgavas	Auces	Šķēdes	Rucavas	Mežoles	Taurenas	
Zinātniskie objekti, gab.	313	83	70	109	1	42	1	619
Zinātnisko objektu platība, ha	1478.4	161.1	186.7	163.5	811.0	152.5	93.0	3046.2
Zinātniskās izpētes meži ārpus zinātnisko objektu platības, ha	5699.6	3490.7	3946.1	2495.1	0	9677.9	0	25309.4
Meža zeme, ha	7178.0	3651.8	4132.8	2658.6	811.0	9830.4	93.0	28355.6
Zinātnisko objektu īpatsvars meža zemes platībā, %	20.6	4.4	4.5	6.1	100	1.6	100	10.7

Avots: Meža pētīšanas stacija, 2011.gads

Auce novadā ar mežu zinātnisko darbību nodarbojas arī SIA „Latvijas Finieris Mežs”, kas veic sekojošus pētījumus par bērzu:

- lauksaimniecības zemju apmežošana
- zemju apmežošanas kvalitāte un nākotnes apaļkoksnes iznākums
- atzarošanas ietekme uz koksnes kvalitāti
- kopšanas ciršu modeļu izstrāde bērzu audzēs
- bērza koksnes iekrāsojuma analīze molekulārā līmenī
- Latvijas bērzu ģenētiskais materiāls un kvalitātes parametri
- 3.un 4.ģenerācijas sēklu iegūšana.

Bērzu selekcija notiek bērzu plantācijās, no kurām vecākā ir „Lapsas”. Zinātniskās darbības mērķi nākotnē ir izaudzēt 30m augstu bērzu, samazināt minimālo bērza augšanas laiku no 70 līdz 50 gadiem, paaugstināt koksnes kvalitāti par 20-30% un sasniegt apjomu no 250-300 m³/ha līdz 450-550 m³/ha.

1.2.2.3 Ģeoloģiskie resursi

Sadaļas sagatavošanai izmantota informācija no sekojošiem avotiem:

- Auces novada attīstības programma 2012.-2018.gadam
- Auces novada teritorijas plānojums 2013.-2025.gadam (vides pārskats)
- LVĢMA (atradņu reģistrs)

Auces novada teritorijā derīgie izrakteņi ir sastopami dažāda vecuma un dziļuma iežos – gan pamatklintājā, gan pamatiežos, gan arī kvartāra nogulumos.

Praktiski nozīmīgi ir derīgie izrakteņi, kuri atrodas pietiekami tuvu zemes virspusei zemkvartāra iežos un kvartāra nogulumos. Zemkvartāra iežos jeb pamatiežos Auces novadā tie ir kaļķakmeņi. Citiem zemkvartāra virsmas iežiem – dolomītiem, dolomītmerģeļiem, smilšakmeņiem un aleirolītiem, nav praktiskas nozīmes kā derīgajiem izrakteņiem. Visbiežāk izmantotie derīgie izrakteņi atrodas kvartāra nogulumos. Tie ir smilts, grants, māls, kūdra, sapropelis, saldūdens kaļķieži, nereti arī laukakmeņi.

Saskaņā ar LVĢMA datiem Auces novadā atrodami trīs derīgo izrakteņu veidi: kūdra, būvmateriālu atradnes un sapropeļa iegulas. Šo resursu atradņu skaits novadā sadalās šādi:

- 83 kūdras atradnes
- 57 būvmateriālu atradnes (aleirīts, kaļķakmens, māls, smilts, grants)
- 2 sapropeļa iegulas.

1.2.2.3.1 Kaļķakmens

Kaļķakmeņi atrodas dažādā dziļumā. Vairākus simtus metru biezas ir ordovika un silūra kaļķakmeņu slāņkopas, bet tās atrodas 800-1200 m dziļumā, tāpēc tiem nav praktiskas nozīmes. Praktiski nozīmīgas ir perma sistēmas kaļķakmens iegulas, kas atrodas zemkvartāra virsmā. Kaļķakmeņu rūpnieciskas nozīmes iegulas ir sastopamas tikai atsevišķos nogabalos Latvijas dienvidrietumos – Saldus, Kursīšu, Nīgrandes, Paplakas un Auces apkārtnē. Rūpnieciskas nozīmes kaļķakmens iegulas atrodas Vītiņu pagastā.

Vispārīga informācija par kaļķakmens iegulām Auces novadā ir sniegta tabulā zemāk.

Tabula 1.5. Auces novada kaļķakmens atradnes

Nr.	Nosaukums un kategorija	Platība, ha	Krājumi, milj. kub. m	Derīgās slāņkopas biežums, m	Segkārtas biežums, m	Izmantošana
1.	Auce – 1967.g. A kategorija N kategorija	143.9	29.2 63.8	6.25-8.45	2.2-2.4	Cementa ražošanai, kaļķu ražošanai, cukura rūpniecībā
2.	Auce – 1962.,1965.g. N kategorija	Nav datu	254.8	Nav datu	Nav datu	Cementa ražošanai, kaļķu ražošanai, papīra rūpniecībā
3.	Ķevele – 1979.g. P kategorija	220	387.7	10.0-22.7	6-14	Cementa ražošanai

Avots: Auces novada attīstības programma 2012.-2018.gadam, LVĢMA (atradņu reģistrs)

Nozīmīgākā ir Auce-1967 g. atradne, kurai piešķirts valsts nozīmes derīgā izrakteņa atradnes statuss. Tā izvietojusies dienvidos no Vītiņiem. Atradrnē ir augstas kvalitātes (CaCO₃ saturs lielāks par 94%) jeb tīri kaļķakmeņi un derīgo slāņkopu pārsedz plāna kvartārnogulumu sega. Izmantojami cukura, papīra ražošanā un citās nozarēs, kur nepieciešama augsta kaļķakmens kvalitāte. Kaļķakmens ieguvei nelabvēlīgi priekšnosacījumi ir sarežģīti hidroģeoloģiskie apstākļi. Derīgā slāņkopa atrodas zem ūdens un ieguves procesā būtu nepieciešama ūdens atsūknešana, aizvadišana, kas varētu apkārtnē radīt virkni citu sarežģījumu (gruntsūdens līmeņa pazemināšanos akās u.c.). Teritorija tiek izmantota lauksaimniecības vajadzībām, tās tuvumā atrodas vairākas viensētas, tieši blakus atrodas centralizētās ūdensapgādes artēziskie urbumi. Pietiekami tuvā attālumā atrodas satiksmes infrastruktūra.

Uz rietumiem no Auces pilsētas, Ķeveles un Kokmuižas apkārtnē konstatēts vēl viens kaļķakmens izplatības areāls, kur prognozēti derīgā izrakteņa krājumi 2.2 km² platībā. Kaļķakmens kvalitāte ir zemāka, tāpēc tie vairāk piemēroti cementa ražošanai. Derīgā slāņa iegūšanai ir sarežģīti hidroģeoloģiskie apstākļi. Derīgā slāņkopa atrodas zem ūdens un ieguves procesā būtu nepieciešama

ūdens atsūknešana un aizvadišana. Ķeveles kaļķakmens iegulas teritorija pašlaik tiek izmantota galvenokārt mežsaimnieciskām vajadzībām, to šķērso vairāki autoceļi, tās teritorijā izvietojas Ķeveles ciems, tiešā tuvumā atrodas Karaļavoti.

1.2.2.3.2 Māls

Visas māla iegulas Auces novadā atrodas kvartāra nogulumos. Tās izveidojušās leduslaikmeta beigās, apmēram pirms 12000 gadiem kūstot ledājam un putekļainajām daļiņām uzkrājoties lokālajos ledājkūšanas ūdeņu baseinos. Lielākā daļa māla iegulu atrodas reljefa virsmas pazeminājumos Austrumkursas augstienē, galvenokārt gar Bērzes ieleju, sākot no Bērzes iztekas līdz Zebrenei, tādējādi visvairāk māla atradņu un prognozējamo laukumu atrodas Lielauces pagastā.

Saskaņā ar LVĢMA datiem Auces novadā ir 9 māla atradnes, kuru kopējie krājumi sastāda 8.55 milj. kub.m.

Tabula 1.6. Auces novada māla atradnes

Nosaukums	Pagasts	Platība, ha	Krājumi, milj. kub. m	Derīgā slāņa biezums, m	Segkārtas biezums, m	CO ₂ saturs, %	Izmantošanas iespējas
Dabeikas	Bēnes	Nav datu	A kategorija 0.56	Nav datu	Nav datu	12.77-13.86	Ķieģeļiem, būvkeramikai
Peles	Lielauces	43.8	N kategorija 1.48	1.8-6.9	0.1-1.5	9.97-10.92	Cementa ražošanai
Stūraiši	Lielauces	47.5	N kategorija 1.62	1.4-7.5	0.2-1.4	Nav datu	Cementa ražošanai
Lielauce	Lielauces	1.8	A kategorija 0.22	0.5-4.8	0.1-1.0	9.3-12.1	Ķieģeļiem, būvkeramikai, drenu caurulēm
Smiltņieki	Lielauces	25	P kategorija 0.48	1.8-3.5	0.4-2.2	Nav datu	Cementa ražošanai
Gubeņi	Lielauces	31.3	N kategorija 1.12	2.2-4.7	0.2-3.0	11.5 (vid.)	Cementa ražošanai
Kokmuiža	Vītiņu	61	N kategorija 0.49	1.6 (vid.)	0.16 (vid.)	11.4-13.2	Cementa ražošanai
Kalna Počas	Bēnes	Nav datu	N kategorija 0.21	Nav datu	Nav datu	Nav datu	Cementa ražošanai
Ciņi	Lielauces	87.5	N kategorija 2.37	2.0-4.5	0.3-4.9	8.9-9.6	Cementa ražošanai

Avots: Auces novada attīstības programma 2012.-2018.gadam, LVĢMA (atradņu reģistrs)

1.2.2.3.3 Smilts un grants

Smilts un grants ir vispieprasītākie un visvairāk izmantotie derīgie izrakteni. Smilts un grants tiek izmantotas ceļu būvē un to uzturēšanā, kā arī celtniecībā. Raksturīgi, ka dabā tikpat kā nav tīras grants iegulu, kopā ar granti vai oļainu granti ir arī smilts frakcijas. Noteikta izmēra frakcijas iegūšanai ir nepieciešama šķirošana. Dabā vairāk izplatītas ir smilts iegulas.

Smilts un grants krājumu ģeoloģiskā izpēte Auces novadā tikusi veikta dažādos laikposmos. Īpaši smilts krājumu atradnes un prognozējamie iegulu laukumi tika pētīti un apzināti 20.gadsimta 70-to gadu sākumā, vienlaicīgi ar māla atradņu izpēti. Atsevišķu smilts-grants atradņu izpēte veikta arī 2001.gadā, tomēr nav veikta sistemātiska smilts-grants atradņu un krājumu inventarizācija. Pēc valsts institūciju datiem Auces novadā ir 40 smilts un smilts-grants atradnes un prognozējamie iegulu laukumi. Lielākā daļa no tām atrodas Īles pagastā (16 atradnes).

Pēc smilts-grants iegulu uzbūves īpatnībām atradnes un prognozējamie laukumi ir iedalāmi sarežģītos (saliktos) un vienkāršos. Vienkāršas uzbūves iegulas saistās ar ledājkūšanas ūdeņu nogulumiem (glaciofluviāla smilts vai glaciolimniska smilts). Materiāls ir labi šķirots. Vienkāršas uzbūves smilts un grants iegulas ir sastopamas dziļāko ielejveida pazeminājumu malās (piemēram, kēmu terasēs gar Bērzes ieleju), ledājkūšanas ūdeņu veidotās vaļņveida formās (Bēnes Krūskalna oss), kā arī atsevišķās glaciofluviālās deltās Vadakstes līdzenumā. Lielākā daļa smilts-grants iegulu ir sarežģītas uzbūves un atrodas Austrumkursas augstienes paugurmasīvos, paugurgrēdās un pauguros. Sarežģītas uzbūves iegulām raksturīgs mainīga biezuma pārsedzošais akmeņaina morēnas smilšmāla vai mālsmilts slānis (1-3 m un vairāk). Derīgā slāņkopa visbiežāk sastāv no vairākiem dažāda biezuma slāņiem, kas ievērojami atšķiras pēc granulometriskā sastāva – oļaina un akmeņaina grants, smilšaina grants, grantšaina smilts. Biežāk materiāls ir vāji šķirots, vai arī labs šķirojums ir tikai viena slāņa ietvaros, kas apgrūtina vienādas frakcijas materiāla ieguvu bez šķirošanas.

Informācija par smilts un smilts-grants atradnēm, prognozējamajiem iegulu laukumiem un karjeriem sniegta tabulā zemāk.

No 40 esošām smilts un smilts-grants atradnēm tiek izmantotas 11 atradnes. Kopējais derīgo izraķeņu krājumu apjoms tiek vērtēts 22 milj. kub.m. apmērā, no tiem 8 milj. kub.m ir A kategorijas resursi. 9.5 milj. kub.m ir prognozētie resursi (P kategorija).

Tabula 1.7. Auces novada smilts un smilts-grants atradnes

Nosaukums	Pagasts	Platība, ha	Krājumi, tūkst. kub.m.				Derīgā slāņa biezums, m	Segkārtas biezums, m	Atradnes izmantošana	Izmantošanas iespējas
			Izrakteņa veids	A kategorija	N kategorija	P kategorija				
Krievkalni-Ceļuprojekts	Īles, Zebrenes	Nav datu	smilts	457.00			Nav datu	Nav datu	neizmanto	Ceļu būvei, ceļu ziemas dienestam
Untupji	Vītiņu	6.92	smilts	292.74			1.2-8.8	0-0.5	izmanto	Būvniecībai, ceļu būvei
Mežmaļi	Vītiņu	Nav datu	smilts	182.69			Nav datu	Nav datu	izmanto	Būvniecībai, ceļu būvei
			smilts-grants	54.06						
Aizupes	Īles	Nav datu	smilts	57.60			Nav datu	Nav datu	neizmanto	Būvniecībai, ceļu būvei
			smilts-grants	35.10						
Vecrudeļi	Īles	Nav datu	smilts	92.90			Nav datu	Nav datu	neizmanto	Ceļu būvei
			smilts-grants	7.70						
Immas-2	Īles	Nav datu	smilts	20.70			Nav datu	Nav datu	izmanto	Būvniecībai, ceļu būvei
			smilts-grants	327.77						
Vaiti	Vītiņu	Nav datu	aleirīts	9.52			Nav datu	Nav datu	izmanto	Būvniecībai, ceļu būvei, rekultivācijai
			smilts	94.35						
			smilts-grants	198.09						
Dūņupes	Lielaucis	Nav datu	smilts	225.80			Nav datu	Nav datu	neizmanto	Būvniecībai, ceļu būvei
			smilts-grants	61.18						
Zeikatas	Bēnes	Nav datu	smilts	44.28			Nav datu	Nav datu	izmanto	Ceļu būvei
Vaicēni	Vītiņu	Nav datu	smilts	4.90			Nav datu	Nav datu	izmanto	Būvniecībai, ceļu būvei
			smilts-grants	114.94						
Mazbisenieki	Īles	Nav datu	smilts		103.60		Nav datu	Nav datu	neizmanto	Ceļu būvei, ceļu ziemas dienestam
			smilts-grants	17.31						
Bēnes mežniecības 59.kvartāls	Bēnes	Nav datu	smilts		17.55		Nav datu	Nav datu	izmanto	Būvniecībai, ceļu būvei
			smilts-grants		133.56					
Kaijkrogs	Bēnes	1.2	smilts	155.14			1.8-5.5	0.1-0.4	izmanto	Būvniecībai, ceļu būvei
			smilts-grants	155.89						

Nosaukums	Pagasts	Platība, ha	Krājumi, tūkst. kub.m.				Derīgā slāņa biezums, m	Segkārtas biezums, m	Atradnes izmantošana	Izmantošanas iespējas
			Izrakteņa veids	A kategorija	N kategorija	P kategorija				
Balkāni	Bēnes	2.6	smilts	7.62			3.6-16.6	0-0.8	neizmanto	Būvniecībai, ceļu būvei
			smilts-grants	99.33						
Lielaucē	Lielaucē	2.8	smilts	57.58			0.65-5.8	01.-1.45	neizmanto	Māla liesināšanai, būvniecībai
Vaidlaši	Vecaucē	218.8	smilts, smilts-grants			3609.30	1.0-3.3	0-0.9	neizmanto	Ceļu būvei
Počas	Lielaucē	3.8	smilts, smilts-grants	535.30			6.2-17.8	0.1-3.0	neizmanto	Būvniecībai, ceļu būvei
Garaiskalns II	Bēnes	5.14	smilts	101.30			1.8-14.1	0-4.6	izmanto	Būvniecībai, ceļu būvei
			smilts-grants	532.55						
Garaiskalns	Bēnes	63.9	smilts-grants	546.00	287.50		3.8-5.0	0.7-2.15	neizmanto	Būvniecībai, ceļu būvei
Īle	Īles (V laukums); Zebrenes (I-IV laukumi)	16.5	smilts	312.80		127.50	1.2-4.5	0.2-0.9	neizmanto	Būvniecībai, ceļu būvei
Krievukalni	Īles, Zebrenes	92.3	smilts-grants	2449.10		2017.00	1.0-10.5	0.1-5.7	neizmanto	Būvniecībai, ceļu būvei
Garaiskalns I	Bēnes		smilts-grants	567.10			Nav datu	Nav datu	Nav datu	Ceļu būvei
Spārnes	Īles	13	smilts-grants			964.10	3.5-9.8	0.2-2.0	neizmanto	Ceļu būvei
Krodzenieki	Īles	Nav datu	smilts-grants	198.05	160.90	87.50	Nav datu	Nav datu	neizmanto	Ceļu būvei
Vadakste-LĢ	Vītiņu	Nav datu	smilts-grants			4104.00	Nav datu	Nav datu	Nav datu	Būvniecībai, ceļu būvei
Vadakste	Vītiņu	19.5	smilts-grants			700.00	2.6-4.1	0.2-2.8	izmanto	Ceļu uzturēšanai, būvniecībai
Upenieki	Īles	63.5	smilts-grants			1700.00	1.0-5.7	0.2-2.8	Nav datu	Būvniecībai, ceļu būvei
Punkaiši*	Īles	Nav datu					Nav datu	Nav datu	neizmanto	
Silkalni*	Īles	Nav datu					Nav datu	Nav datu	neizmanto	
Lielērmaņi*	Vecaucē	Nav datu					Nav datu	Nav datu	neizmanto	
Vazdiķi*	Bēnes	Nav datu					Nav datu	Nav datu	Nav datu	

Nosaukums	Pagasts	Platība, ha	Krājumi, tūkst. kub.m.				Derīgā slāņa biezums, m	Segkārtas biezums, m	Atradnes izmantošana	Izmantošanas iespējas
			Izrakteņa veids	A kategorija	N kategorija	P kategorija				
Jaundalbiņi*	Bēnes	Nav datu					3-6	1-1.5	neizmanto	Ceļu būvei, uzturēšanai
Ziemeļi*	Vītiņu	Nav datu					Nav datu	Nav datu	neizmanto	Būvniecībai, ceļu būvei
Pēterkalns*	Lielauces	Nav datu					3-5	1-3	izmanto	Ceļu būvei, uzturēšanai
Nesava*	Ukru	10					3-5	0.25-0.3	neizmanto	Ceļu būvei, uzturēšanai
Vilkukalns*	Īles	Nav datu					Nav datu	Nav datu	neizmanto	
Vanagi*	Īles	Nav datu					Nav datu	Nav datu	neizmanto	
Govskuņģi*	Īles	Nav datu					Nav datu	Nav datu	neizmanto	
Tālavas*	Lielauces	Nav datu					Nav datu	Nav datu	neizmanto	
Zeltiņi*	Īles	Nav datu					Nav datu	Nav datu	neizmanto	

*- informācijas par krājumu apjomu nav pieejama

Avots: Auces novada attīstības programma 2012.-2018.gadam, LVĢMA (atradņu reģistrs)

1.2.2.3.4 Kūdra

Kūdra ir purvu nogulumi (organogēnas izcelsmes), kas veidojušies no zāļu, koku un sūnu atliekām pārmitros apstākļos. Purvu nogulumi ir samērā jauni, jo to veidošanās līdz ar kūdras uzkrāšanos sākās tikai pēcdeduslaikmetā, ne agrāk kā pirms 10 tūkstošiem gadu, kad bija iestājušies atbilstoši klimatiskie apstākļi. Izšķir zāļu-koku kūdru un sūnu kūdru. Kūdras uzkrāšanās un purvu attīstības gaitā izsekojamas vairākas stadijas, kuras atspoguļo kūdras sastāvs. Pašreizējos klimatiskajos apstākļos kūdra ir uzskatāma par atjaunojamiem dabas resursiem. Kūdras maksimālais biezums atradnēs sasniedz 3.5-8.5 m.

Visvairāk purvu ir Īles un Lielauces pagastā. Mazāk to ir pagastos, kuru viena daļa atrodas augstienē, bet otra zemienē, kā, piemēram, Vītiņu pagastā. Ukru pagastā vietām ir sastopamas pārmitras ielieces, bet kūdras atradņu nav. Kūdras atradņu izvietojums ir nevienmērīgs. Lielākā daļa atradņu ir izvietojusās Lielauces paugurainē. Purvi aizņem noslēgtās vai daļēji noslēgtās starppauguru iepakas ar pavājinātu noteci un infiltrāciju, tādēļ purvi pārsvarā ir nelieli. Kūdras atradņu platība mainās no 2 līdz 1092 ha. Auces novadā lielākās kūdras atradnes izvietojusās plašākajos ledāja reljefa pazeminājumos - ap Lielauces ezeru. Lielauces atradnei kūdras fondā atbilst vairākas atradnes – Antēnu, Bisenieku, Grāveru, Ezera un Vīķu. Visizplatītākie ir zemie jeb zāļu purvi. Par neizmantojamiem uzskatāmi tie kūdras krājumi, kas atrodas dabas liegumu teritorijā, zem mežu stādījumiem, inženiertehniskajām celtnēm, ūdenstilpēm, kā arī lauksaimniecībā izmantojamās zemes.

Tabula 1.8. Kūdras atradnes un krājumi sadalījuma pa Auces novada pagastiem

Pagasts	Atradņu skaits	Platība, ha	Krājumi, tūkst. t	Augstā tipa atradnes		Jauktā tipa atradnes		Pārejas tipa atradnes		Zemā tipa atradnes	
				ha	tūkst. t	ha	tūkst. t	ha	tūkst. t	ha	tūkst. t
Bēnes	1	3	8							3	13
Īles	33	256	1095	18	46	15	57	7	25	216	967
Lielauces	32	707	2808	55	193	21	72	9	36	622	2507
Vecauces	1	3	8							3	8
Vītiņu	9	282	1174	90	317	28	90			164	767
Kopā novadā	76	1251	5093	163	556	64	219	16	61	1008	4262

Avots: Auces novada attīstības programma 2012.-2018.gadam

Auces novada kūdras atradņu krājumus var izmantot kurināšanai un erodēto augšņu ielabošanai. Pēc pašreizējiem pētījumiem kūdras ieguvei perspektīvo atradņu nav daudz.

Tabula 1.9. Kūdras ieguvei perspektīvākās atradnes un lielākās kūdras atradnes Auces novadā

Nosaukums	Pases numurs	Pagasts	Platība, ha		Kūdras krājumi		Kūdras slānis, m		Izmantošana
			kopējā	Rūpn. dziļuma robežās	Tūkst. kub.m.	Tūkst. t	lielums	Vidējais dziļums	
Eglīšu (Tēraudu)	11897	Vītiņu	76	47	1009	152	3.8	2.13	Mēslojums, pakaiši
Lielpēteru - Ziemeļu	11879	Vītiņu	226	136	3169	623	4.65	2.33	Mēslojums, enerģētika
11770	11770	Īles, Zebrenes	108	61	1700	360	5	2.8	Mēslojums, enerģētika
11781	11781	Lielauces, Zebrenes	173	83	1807	439	5.1	2.2	Mēslojums
Ezermaļu	11747	Īles, Zebrenes	101	46	933	176	4.7	2	Mēslojums, enerģētika
Lielauces	11822	Lielauces	1092	438	9882	1694	8.5	2.3	Mēslojums, enerģētika

Nosaukums	Pases numurs	Pagasts	Platība, ha		Kūdras krājumi		Kūdras slānis, m		Izmantošana
			kopējā	Rūpn. dziļuma robežās	Tūkst. kub.m.	Tūkst. t	lielums	Vidējais dziļums	
11867	11867	Lielaucē, Vītiņu	107	46	950	196	3.6	2.1	Mēslojums

Avots: Auces novada attīstības programma 2012.-2018.gadam

Par perspektīvu atradni nav uzskatāma vislielākā - Lielaucē kūdras atradne, jo atrodas dabas lieguma „Vīķu purvs” teritorijā.

1.2.2.3.5 Sapropeļi

Sapropeļi jeb gitija ir organogēns nogulumiezijs, kas veidojies pēcdeduslaikmetā, stāvošos vai vāji caurtekošos ūdens baseinos, nogulsņējoties ūdensaugu un dzīvnieku (planktona) atliekām, kā arī putekļainajām vai smilšainajām minerāldaļiņām. Tādējādi sapropeļi ir sastopami ezeros, dīķos, arī atsevišķos purvos (aizaugušajos ezeros) zem kūdras. Sapropeļi ir recekļaina, tumša, pelēcīga, zaļgana, retāk arī rozganpelēka masa, kas pēc izžāvēšanas vairs neizmirst.

Sapropeļa iegulu apzināšana ir veikta visos ezeros, bet detalizēti pētījumi veikti tikai Lielaucē ezerā.

Tabula 1.10. Sapropeļa atradnes Auces novadā

Ezera nosaukums	Pagasts	Iegulas platība, ha	Krājumi, tūkst. kub.m.	Derīgā slāņa biezums, m (max/vid.)
Lielaucē	Lielaucē	204.5	7894.7	8.5/3.86
Sesavas	Īles	Nav datu	Nav datu	Nav datu
Spārnes	Īles	Nav datu	Nav datu	Nav datu
Ildzītis	Vītiņu	Nav datu	Nav datu	Nav datu
Krūtainu	Bēnes	Nav datu	Nav datu	Nav datu

Avots: Auces novada attīstības programma 2012.-2018.gadam

Neskatoties uz ievērojamo sapropeļa krājumu apjomu pie Lielaucē ezera, tie ir uzskatāmi par neizmantojamiem, jo ūdenstilpe iekļauta dabas lieguma „Vīķu purvs” teritorijā. Sapropeļa ieguve iespējama arī kūdras atradnēs, līdztekus kūdras ieguvei un arī mazākajos ezeros.

1.2.2.3.6 Saldūdens kaļķieži (kvartāra kaļķakmeņi)

Saldūdens kaļķieži veidojušies izgulsnējoties kalcija karbonātam (CaCO₃), no zemes virspusē izplūstošiem pazemes ūdeņiem, kuri satur kalcija bikarbonātu. Saldūdens kaļķieži vietām sastopami avotainās nogāzēs, īpaši dziļāku upju ieleju pamatkrastu nogāzēs un arī ezeru ieplakās (zem tagadējā ūdens līmeņa), to skaitā arī aizaugušo ezeru ieplakās (purvos). Sastopamas divu tipu saldūdens kaļķiežu iegulas – nogāžu un ezeru ieplaku.

Vairākas ezerkaļķiežu iegulas ir konstatētas veicot kūdras atradni izpēti. Saldūdens kaļķiežu (ezerkaļķiežu) iegulas ir zem kūdras un sapropeļa Lielaucē kūdras atradni purvos – Vīķu un Bisenieku-Antēnu purvā. Kaļķiežu slāņa biezums Vīķu purvā ir 0.65 m. Saldūdens kaļķiežu iegulas ap Lielaucē ezeru ir neizmantojamas, tāpat kā kūdra un sapropeļi, jo atrodas dabas lieguma teritorijā.

1.2.2.4 Ūdens resursi

Auces novads atrodas Ventas un Lielupes upju baseinā. Kopā visas ūdensteces baseina platība Auces novadā aizņem 557.5 km², t.sk. Lielupes baseina – 303.72 un Ventas baseina – 253.78 km². Auces novada teritorijā atrodas vai to šķērso 17 ūdensteces (11 Lielupes upju baseina un 6 Ventas upju baseina).

Nozīmīgākās Auces novada ūdensteces Lielupes baseinā ir Auces un Bērzes upes, kuru ūdensteces baseina platības novada teritorijā ir vislielākās:

- Auces upei 136.52 km²
- Bēnes upei 60.62 km².

Savukārt Lielupes baseina ūdenstecēm, kuru baseini aizņem mazāku faktisko kopējo platību novadā, pats ūdensteces kopējais garums tieši pagastu teritorijās ir lielāks, tās ir - Ličupe, Rīgava, Govainis, Skujaine, Svētaine, Sesava, Tērvete, Cērpaine un Svēpaine.

Nozīmīgākā Auces novada ūdenstece Ventas baseinā ir Vadakstes upe, kuras ūdensteces baseina platība novada teritorijā ir vislielākā 203.41 km². Tomēr Vadakstes un Ezeres upēm daudzu pagastu teritorijās nav ūdensteces. No Ventas baseina upēm Auces novadā 100% viss ūdensteces garums ir Līgotnei, Melnupei un 97% - Akvīnei.

Auces novadā atrodas 23 ūdenstilpnes, kuru kopēja platība ir 515 ha. Septiņas ūdenstilpnes ir mākslīgi veidotas un to platība sastāda ir 53 ha. Lielupes baseinā atrodas 17 ūdenstilpnes un Ventas baseinā 6.

Vislielākā ūdenstilpne novadā ir Lielauces ezers, tā platība ir 376 ha. Ezers tiek izmantots rekreācijai, derīgajiem izrakteņiem un zivsaimniecībai. Lielauces ezers ir otrs lielākais ezers bijušajā Dobeles rajonā un arī visā Austrumkursas augstienē. Vidējais dziļums ir 1.5 metri, bet maksimālais dziļums – 3.5 metri. Ezeram ir vairākas salas. Ezerdobe ar lēzenajiem krastiem strauji aizaug. Aizaugušajās un pārpurvotajās starppauguru ieplakās ir bijuši ezeri, par ko liecina sapropelis un citi saldūdens baseinu nogulumu zem kūdras. Šeit mīt līdaka, plaudis, plicis, rauda, rudulis, līnis, karūsa, ālants, sapals, asaris, ķīsis, vēdzele, kā arī zutis. Ezera krastā ierīkota LVM laivu un atpūtas bāze, notiek licenzēta makšķerēšana un vēžošana.

Kā rekreācijas zonas tiek izmantoti arī Bēnes dzirnavezers, Krūtaiņu ezers, Garākalna karjera ūdenskrātuves Bēnes pagastā, Spārņu ezers un Sesavas ezers Īles pagastā, Ukru ezers Ukru pagastā, Vecauces parka un Rūsiņu dīķi Vecauces pagastā. Zivsaimniecībai tiek izmantoti Ukru ezers un Vecauces parka dīķis. Pārējās ūdenstilpnes abos upju baseinos atrodas grūti sasniedzamās vietās, to krasti ir purvaini un nav sasniedzami. Visvairāk, t.i. gandrīz puse, ūdenstilpņu atrodas Īles pagastā (11 ūdenstilpnes).

Detalizēta informācija par Auces novada ūdenstilpnēm un ūdenstecēm ir sniegta pielikumā (Pielikums 2; Pielikums 3).

1.2.2.5 Īpaši aizsargājamās dabas teritorijas

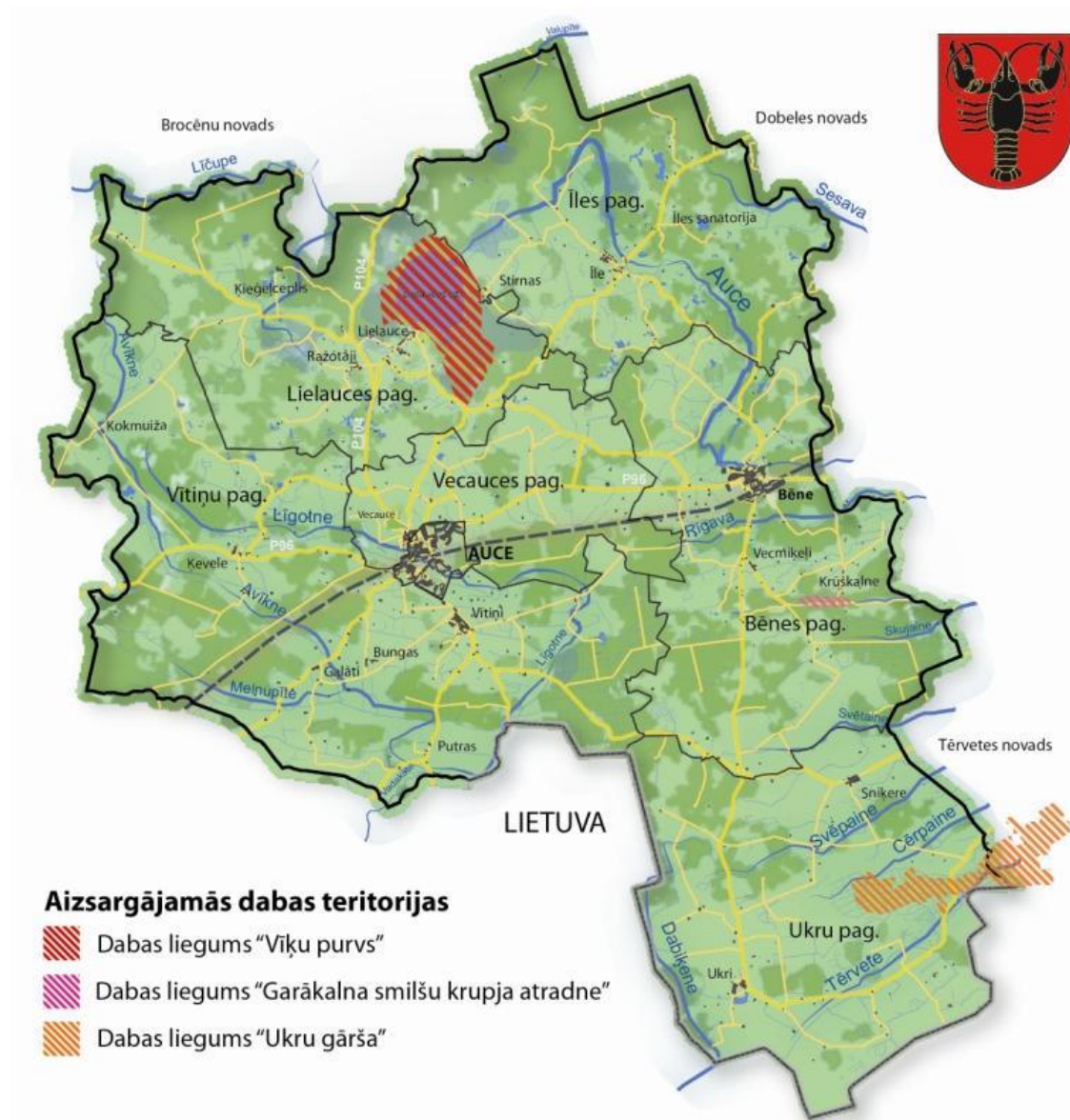
Sadaļā izmantoti informācijas avoti:

- Auces novada attīstības programma 2012.-2018.gadam
- www.daba.gov.lv
- Normatīvie akti

Novada teritorijā atrodas sešas īpaši aizsargājamās dabas teritorijas.

Tabula 1.11. Īpaši aizsargājamās dabas teritorijas Auces novadā

Nosaukums	Kategorija	Pagasts	Platība, ha
Vīķu purvs	Dabas liegums, NATURA 2000	Lielauces pagasts	876
Ukru gārša	Dabas liegums, NATURA 2000	Ukru pagasts	1121
Garākalna smilšu krupja atradne	Dabas liegums	Bēnes pagasts	30
Bēnes aleja	Dabas piemineklis	Bēnes pagasts	0.7
Lielauces ozolu aleja	Dabas piemineklis	Lielauces pagasts	2.5
Vecauces aleja	Dabas piemineklis	Vecauces pagasts	Nav datu



Attēls 1.34. Auces novada īpaši aizsargājamās dabas teritorijas

Dabas liegums „Viķu purvs” ir aizsargājama teritorija no 1977.gada. kopš 1987.gada tā pārveidota par dzērvenāju liegumu, 1999.gadā pievienots ezers ar piekrastes mežu, 2003.gadā pievienotas papildus mežu teritorijas. Pašlaik šīs ĪADT kopējā platība ir 876 ha, no tās ezera platība – 375 ha, meži - 104 ha un purvs – 397 ha.

Dabas liegums „Viķu purvs” ir NATURA 2000 teritorija ar kodu LV0504700, kas noteikta īpaši aizsargājamo sugu un īpaši aizsargājamo biotopu aizsardzībai (atbilstoši ES direktīvām “Par savvaļas putnu aizsardzību” un “Par dabisko biotopu, savvaļas faunas un floras aizsardzību”).

Dabas lieguma galvenās aizsargājamās vērtības ir sekojošas:

- migrējošie (sējas zosis, to dēļ ezers atzīts par Eiropas nozīmes PNV, kods LV025) un ligzdojošie (ziemeļu gulbji, cekuldūkuri) ūdensputni. “Viķu purva” dabas lieguma teritorijā pavisam konstatētas vismaz 24 Latvijas vai Eiropas Savienības līmenī nozīmīgas putnu sugas, no tām 21 suga iekļauta Latvijas īpaši aizsargājamo sugu sarakstā, bet 17 – ES Putnu direktīvas I pielikumā.
- aizsargājamie biotopi: Lielaucē ezers 375 ha, nogāžu un gravu meži 0.6 ha, pārmitri platlapju meži 38 ha, zemais purvs (ES aizsarg. biotops, Latvijā nav noteikts kā aizsargājams biotops).

Galvenie aizsargājamo vērtību apdraudējumi: migrējošo ūdensputnu medības; bioloģiski attīrītu, nesenā pagātnē arī neattīrītu, notekūdeņu ieplūde; nedrošs aizsprosts uz iztekošās upes.

Dabas liegumam „Vīķu purvs” ir izstrādāts dabas aizsardzības plāns laika periodam līdz 2015.gadam, kura darbības termiņš pagarināts līdz 2019.gada beigām¹. Plāna mērķis ir nodrošināt ainavu un biotopa kompleksa, galvenokārt ūdensputnu un ezera ekosistēmas aizsardzību, iespēju robežās attīstot un nepieciešamības gadījumos aprobežojot rekreāciju. Paredzēts optimizēt teritorijas aizsardzību – nodrošināt to juridiski un praktiski tieši nepieciešamajās vietās un laikos, tai pašā laikā bez vajadzības nekaitējot vietējo iedzīvotāju un rekreācijas interesēm - pieļaujot licencēto makšķerēšanu un vēžošanu, melioratīvo zveju, zemūdens medības, peldvietu ierīkošanu.

Dabas liegums “Ukru gārša” atrodas Auces novada Ukru pagastā un Tērvetes novada Bukaišu pagastā. Dabas liegums dibināts 1999. gadā, tā platība ir 1121 ha. Teritorijā galvenokārt lapkoku, mazāk jauktu koku meži uz ļoti auglīgām karbonātiskām augsnēm. Daudz vecu ozolu un mežābeļu, ošu meži. Dabas liegums „Ukru gārša” ir NATURA 2000 teritorija ar kodu LV0523200, kas noteikta īpaši aizsargājamo sugu un īpaši aizsargājamo biotopu aizsardzībai (atbilstoši ES direktīvām “Par savvaļas putnu aizsardzību” un “Par dabisko biotopu, savvaļas faunas un floras aizsardzību”). Dabas liegumam ir izstrādāts dabas aizsardzības plāns laika periodam no 2016.gada līdz 2028.gadam.

2017.gada 13.jūnija MK noteikumi Nr. 327 „Dabas lieguma “Ukru gārša” individuālie aizsardzības un izmantošanas noteikumi” nosaka dabas lieguma individuālo aizsardzības un izmantošanas kārtību, kā arī zonējumu, lai saglabātu teritorijai raksturīgo Eiropas platlapju mežu maz pārveidotos biotopus un teritorijas bioloģisko daudzveidību. Dabas liegumā ir noteiktas šādas funkcionālās zonas:

- regulējamā režīma zona
- dabas lieguma zona
- dabas parka zona
- neitrālā zona.

Regulējamā režīma zona izveidota, lai saglabātu Eiropas Savienības nozīmes aizsargājamus mežu biotopus, veicinātu to dabisku attīstību, kā arī lai aizsargātu dabas liegumā ligzdojošo īpaši aizsargājamo putnu sugu dzīvotnes.

Dabas lieguma zona izveidota, lai veicinātu Zemgales līdzenumam raksturīgo Eiropas platlapju mežu atjaunošanos un ar tiem saistīto sugu un biotopu aizsardzību, atjaunošanu un apsaimniekošanu.

Dabas parka zona izveidota, lai sekmētu apvidus dabas un kultūrvēsturisko vērtību saglabāšanu un zālāju biotopu ilgtspējīgu apsaimniekošanu.

Visā dabas liegumā ir aizliegtas šādas darbības: bebru dambju un mītņu bojāšana, vēja ģeneratoru un telekomunikāciju torņu uzstādīšana. Dabas liegumā ir atļauta esošo ceļu uzturēšana un rekonstrukcija. Minētie MK noteikumi nosaka aizliegtās un atļautās darbības katrā no minētajām zonām.

Dabas liegums “Garākalna smilšu krupja atradne” atrodas Auces novada Bēnes pagastā, aptuveni 5.2 km uz dienvidaustrumiem no Bēnes. Dabas liegums dibināts 1987. gadā, tā platība ir 30 ha. Dabas liegumam ir izstrādāts dabas aizsardzības plāns laika periodam no 2018.gada līdz 2023.gadam.

2001. gadā dabas liegums “Garākalna smilšu krupja atradne” tika apsekots projekta EMERALD/NATURA 2000 ietvaros, taču liegumā netika konstatētas Eiropas nozīmes prioritārās aizsargājamās sugas un biotopi, tāpēc tas netika iekļauts NATURA 2000 teritoriju sarakstā.

Dabas liegumā sastopams viens Eiropas un Latvijas nozīmes aizsargājams biotops – mitras starpkāpu ieplakas. Eiropas biotopu klasifikatora kods ir 2190. Šeit konstatēts arī salīdzinoši augsts orhideju sugu blīvums. Pavisam konstatētas deviņas aizsargājamās un retas augu sugas: purva dzeguzene (*Epipactis palustris*), platlapu dzeguzene (*Epipactis helleborine*), plankumainā dzegužpirstīte (*Dactylorhiza maculata*), Baltijas donis (*Juncus balticus*), jūrmalas āžloks (*Triglochin maritimum*), bezdelīgactīņa

¹ Saskaņā ar Latvijas Republikas vides aizsardzības un reģionālās attīstības ministra K.Gerhada 2016.gada 18.februāra rīkojumu Nr.24 „Par dabas aizsardzības plānu darbības termiņa pagarināšanu”

(Primula farinosa), zilganais grīslis (Carex flacca), Skandināvijas grīslis (Carex scandinavica) un Lēzeļa lipare (Liparis loeselii).

Liegumā sastopamas divas Eiropas nozīmes aizsargājamās zīdītāju sugas – bebrs (Castor fiber) un ūdrs (Lutra lutra) un viena aizsargājama bezmugurkaulnieku suga – tauriņš apšu zaigraibenis (Apatura ilia), kas iekļauts Latvijas Sarkanās grāmatas 2. kategorijā. Visa lieguma teritorija atrodas valsts īpašumā un ir valsts akciju sabiedrības "Latvijas valsts meži" valdījumā.

Dabas piemineklis „Bēnes aleja” atrodas Bēnes pagastā, stādīšanas gads ir 1880 un pieder pie Bēnes muižas apstādījumiem. Aleju pamatā viedo dažāda vecuma platlapju koki, to skaitā arī bioloģiski veci koki ar dobumiem. Alejā konstatēta īpaši aizsargājama ķērpju suga kausveida pleurostikta Pleurosticta acetabulum, alejā sugai ir labas izplatīšanās iespējas. Aleja atbilst tipiskai lapkoku praulgrauža Osmoderma barnabita dzīvotnei. Alejas koku dobumi ir daudzveidīgi, konstatēti dažādi bezmugurkaulniekiem būtiski mikrobiotopi – koki ar sēnēm, atmirusī koksne.

Dabas piemineklis “Lielauces ozolu aleja” atrodas Lielauces pagastā. Aleja veidota no ozoliem. Inventarizācijas laikā alejas teritorijā konstatētas četras aizsargājamās bezmugurkaulnieku sugas – parka vīngliemezis (Helix pomatia), marmora rožvabole (Liocola marmorata), spožā skudra (Lasius fuliginosus) un lapkoku praulgrauzis (Osmoderma barnabita). Kopumā alejā uzskatēti 76 dobumaini koki. Dobumi ir daudzveidīgi gan novietojuma, gan izmēru ziņā – pieejami mazi, spraugveida un ļoti lieli dobumi. Papildus konstatēti arī citi bezmugurkaulnieku sugām būtiski mikrobiotopi – koki ar sēnēm, izplūstošu sulu, sirseņu ligzdām, atmirušu koksni zaros un atsevišķi nokaltuši koki. Tāpat alejā konstatētas divas īpaši aizsargājamas ķērpju sugas – kausveida pleurostikta (Pleurosticta acetabulum) un bālā sklerofora (Schlerophora pallida).

Dabas piemineklis “Vecauces aleja” atrodas Vecauces pagastā, stādīšanas gads ir 1905. Aleju veido liepas.

Aizsargājamo aleju statusu nosaka likums „Par īpaši aizsargājamām dabas teritorijām” un 22.11.2005 MK noteikumi Nr.888 „Noteikumi par aizsargājamām alejām”.

Citi īpaši aizsargājami dabas objekti un teritorijas

Dižkoki ir lieli un veci koki, kam ir kultūrvēstures, izglītojoša vai zinātniska funkcija. Tiem ir liela nozīme vispārējās bioloģiskās daudzveidības saglabāšanā. To esamība, kā arī to apdzīvojošo sugu daudzveidība, ir labs vides kvalitātes raksturojums.

Auces novadā reģistrēti 23 dižkoki un 18 potenciālie dižkoki. Prognozējams, ka līdz ar vairāku sugu dižkoku minimālā izmēra samazināšanu, saskaņā ar 2010. gada 16. marta MK noteikumiem Nr. 264 „Īpaši aizsargājamo dabas teritoriju vispārējie aizsardzības un izmantošanas noteikumi”, valsts aizsardzībā esošu dižkoku skaits Auces novadā ir lielāks nekā apzināts līdz šim.

Auces novada teritorijā atrodas 47 **mikroliegumi**, kuru kopējā platība 525 ha. Mikroliegumu izveidošanas un apsaimniekošanas kārtību, to aizsardzību, kā arī mikroliegumu un to buferzonu noteikšanu nosaka 2012.gada 18.decembra MK noteikumi Nr. 940 „Noteikumi par mikroliegumu izveidošanas un apsaimniekošanas kārtību, to aizsardzību, kā arī mikroliegumu un to buferzonu noteikšanu”.

1.2.2.6 Dabas resursi tūrismam un atpūtai

Auces novada daba ir tīra un piemērota nesteidzīgai atpūtai, kas kopumā atbilst Latvijas tūrisma tēla idejai „Nesteidzīga atpūta Latvijā”. Saskaņā ar Auces novada TIC sagatavoto tūrisma informācijas bukletu, Auces novadā ir šādi nozīmīgi dabas tūrisma objekti, kas daļēji jau aprakstīti dabas resursu attiecīgajās sadaļās, tomēr ir būtiski tos raksturot no tūrisma un atpūtas viedokļa, t.i.:

- **Incēnu (Dobes) pilskalns** – stāvs paugurs, kas izceļas apkārtējā ainavā un no kura paveras skaists skats uz apkārtni. Tiek uzskatīts, ka te bijis Dobes pilsnovada senais centrs un galvenais nocietinājums;

- **Mežakalns** – atrodas pretī Incēna pilskalnam. Iespējams, ka Mežakalnā atradusies vecākajā Atskaņu hronikā minētā Dobes pils, kuru 1260. g. būvējis Livonijas ordenis. Grūti pamanāms, jo ir lapu koku ieskaits;
- **Ķeveles jeb Karaļa avoti** – grava ar deviņiem avotiem, no kuriem pirmie septiņi ir atdalīti ar mūra sienu. Teika stāsta, ka šeit pabijis Kārlis XII, tādējādi radies šis nosaukums. Daudzus šurp vilina bioloģiski enerģētiskais ūdens, citi iecienījuši kā labu atpūtas vietu;
- **Sesavas ezers** – iecienīta makšķernieku un atpūtnieku vieta. Ezers bagāts līņiem, asariem, raudām, līdakām, karpām un plaužiem. Atrodas Īles pagastā.
- **Spārnu pilskalns** – atrodas Īles pagastā, Spārnu ezera krastā. Ap 30 metru augsts kalns ar senu kultūras slāni. Spārnu ezers – makšķernieku iecienīta vieta. Ezers atrodas pretī Spārnu pilskalnam, ir mežu ieskaits. Ierīkota atpūtas vieta dabas un atpūtas ceļotājiem. Ir soli, ugunsкура vieta, galdi.
- **Krūtaiņu ezers** – Bēnes pagasta ziemeļu daļā atrodas 7 ha lielais Krūtaiņu ezers, kura garums ir apmēram 0.6 km, bet platums – 0.13 km;
- **Čiekuru ozols (4.25m)** – atrodas apmēram 1.3 km uz austrumiem no Krūtaiņu ezera;
- **Lielauces ezers** - atrodas Lielauces pagastā. Ezeru ieskauj Vīķu purvs – valsts nozīmes dabas liegums. No ezera iztek Auces upīte. Ezers bagāts ar zivīm un tajā atrodas vairākas saliņas. Iespējams iegādāties makšķerēšanas atļaujas un iznomāt laivas;
- **Vīķu purvs** – aizsargājama dabas teritorija, kas ieskauj Lielauces ezeru. Ir izcils gan Latvijas, gan Zemgales mērogā ar to, ka te atrodas īpaši aizsargājamie augi. Vīķu purva teritorijā konstatētas 21 Latvijas līmenī nozīmīgas putnu sugas, kas ir augsts sugu daudzveidības rādītājs;
- **Dabas liegums “Ukru gārša”**- te ir vērojama biotopu daudzveidība, ozolu audzes, kā arī relatīvi neskarta daba, kas ir viena no lielākajām Latvijas valsts vērtībām. Ukru gāršu labāk var iepazīt ejot pa izziņu takām gida pavadībā.
- **Garākalna smilšu krupja atradne** - liegums atrodas Bēnes pagastā izmantotā smilts un grants karjerā. Tas izveidots aizsargājamā dzīvnieka – smilšu krupja aizsardzībai un saglabāšanai.
- **Iršu parks** – Bēnes vidusskolas audzēkņi tur ir izveidojuši skaistu pastaigu taku. Agrākos laikos Iršu dārzs tika ierīkots kungu izpriecām, kur ganījušies brieži un stirnas.
- **Bēnes dzirnavezers** – izveidojies 19.gs. pēc Auces upes aizsprostošanās. Bēnes dzirnavezērā atrodas arī gulbju ligzdošanas vietas. Dzirnavezera stāvkrausti vietām sasniedz 15 metrus.

Nākotnē Auces novada pašvaldība plāno turpināt darbu pie jaunu dabas tūrisma objektu izveidošanas, kā arī ierīkot skatu vietu platformas, skatu torņus un nodrošināt to uzturēšanu. Uzsākt un attīstīt novadam raksturīgo ainavu, teritoriju plānošanu un apsaimniekošanu.

1.2.2.7 Dabas resursu novērtējums

Nozīmīgākie Auces novada dabas resursi ir plašās lauksaimniecības zemju teritorijas un meži.

Saskaņā ar VZD datiem uz 2018.gada sākumu sadalījumā pa nekustamā īpašuma lietošanas mērķa grupām 34556 ha jeb 66.8% Auces novada zemes ir lauksaimniecības zeme, no kuras lauksaimniecībā izmantojamā zeme kopumā aizņem 25659 ha jeb 49.6%. Lauksaimniecībā izmantojamā zemes tiek regulāri apsaimniekotas. Lauksaimniecībā izmantojamās zemes aizņem lielāko daļu teritorijas visos Auces novada pagastos.

Saskaņā ar Valsts meža dienesta datiem Auces novadā meži aizņem 19625 ha jeb 41.3% no novada teritorijas. No tiem 13050 ha jeb 66.5% valsts īpašumā esoši meži. Lielākais mežu apsaimniekotājs novadā ir AS “Latvijas valsts meži”. Ievērojamas platības aizņem zinātniskie meži un AS „Latvijas Finieris” īpašumā un apsaimniekošanā esošie meži, kuros notiek gan saimnieciskā, gan zinātniskā darbība.

Auces novada teritorijā atrodami trīs derīgo izrakteņu veidi: kūdra, būvmateriālu atradnes (smilts, grants, māls un kaļķakmens) un sapropeļa iegulas.

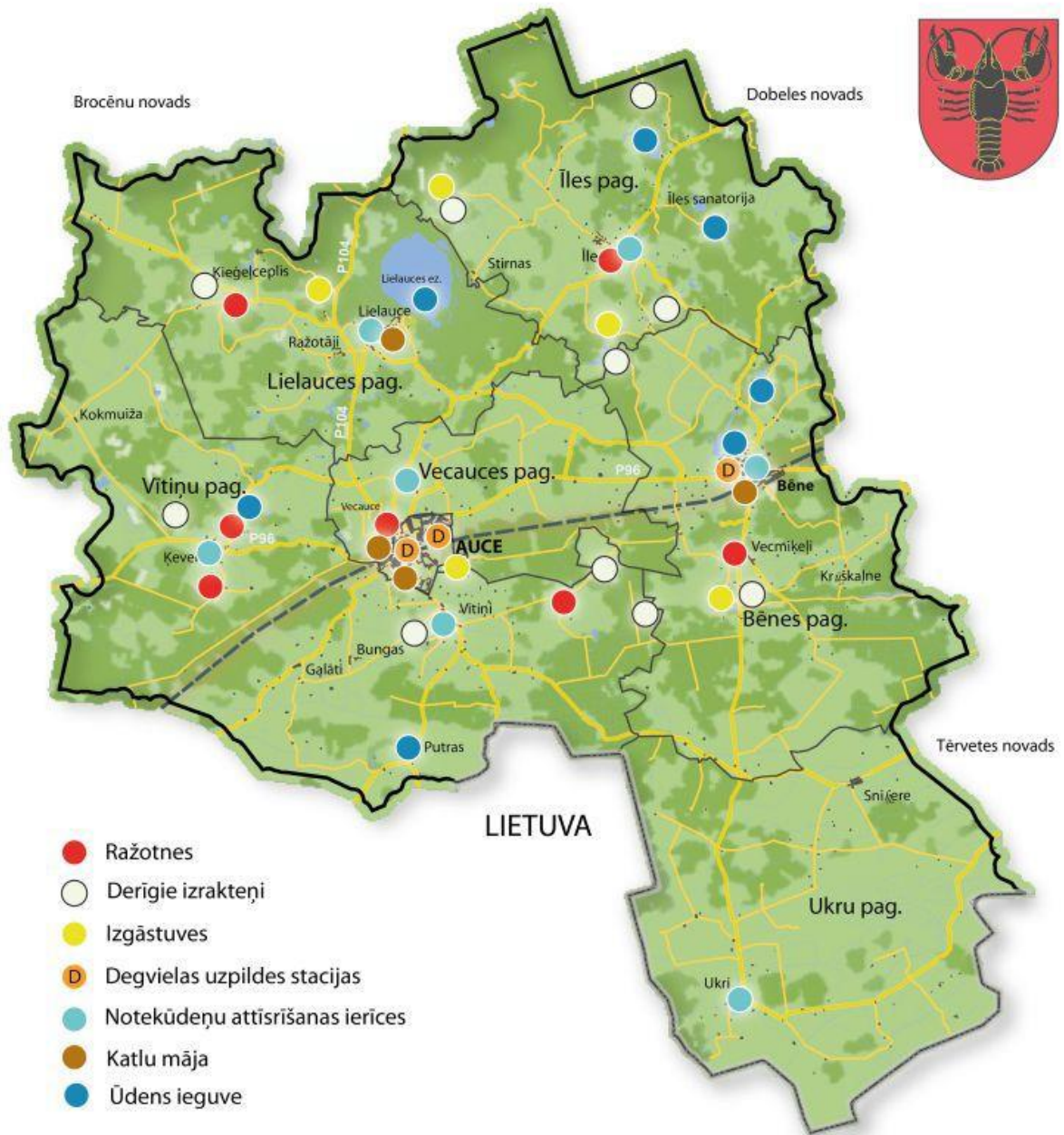
Novada teritorijā atrodas sešas īpaši aizsargājamās dabas teritorijas: trīs dabas liegumi “Garākalna smilšu krupja atradne”, „Vīķu purvs” un „Ukru gārša” un trīs dabas pieminekļi „Bēnes aleja”, „Lielauces

ozolu aleja” un “Vecauces aleja”. To var uzskatīt par resursu dabas tūrisma attīstībai Auces novadā, sadarbojoties šajā jomā ar Dobeles, Tērvetes un Saldus novadiem, kā arī kaimiņiem Lietuvā.

Rekreācijai un sabiedrībai nozīmīgas vietas Auces novadā ir Spārnu ezers, Sesavas ezers, Vilku kalns, Ukru gārša, Viķu purvs un Garākalna smilšu krupja atradne. Iecienītas atpūtas vietas ir arī Lielauces ezers, Iršu parka taka, atpūtas vieta pie Garās līnijas.

Auces novadā esošie bioloģiski augstvērtīgie meži tiek veidoti un apsaimniekoti ar mērķi saglabāt un vairot dabas bioloģisko daudzveidību.

1.2.3 Tehniskā infrastruktūra un pakalpojumi



Attēls 1.35. Auces novada tehniskās infrastruktūras objektu un ražotņu izvietojums

Avots: Auces novada pašvaldība

1.2.3.1 Transporta infrastruktūra un pakalpojumi

Sadaļā izmantoti informācijas avoti:

- www.auce.lv

Auces novada tehniskās infrastruktūras galvenais elements ir transporta infrastruktūra, kuru veido valsts reģionālie un pašvaldības autoceļi, valsts meža ceļi, privātie ceļi un dzelzceļš.

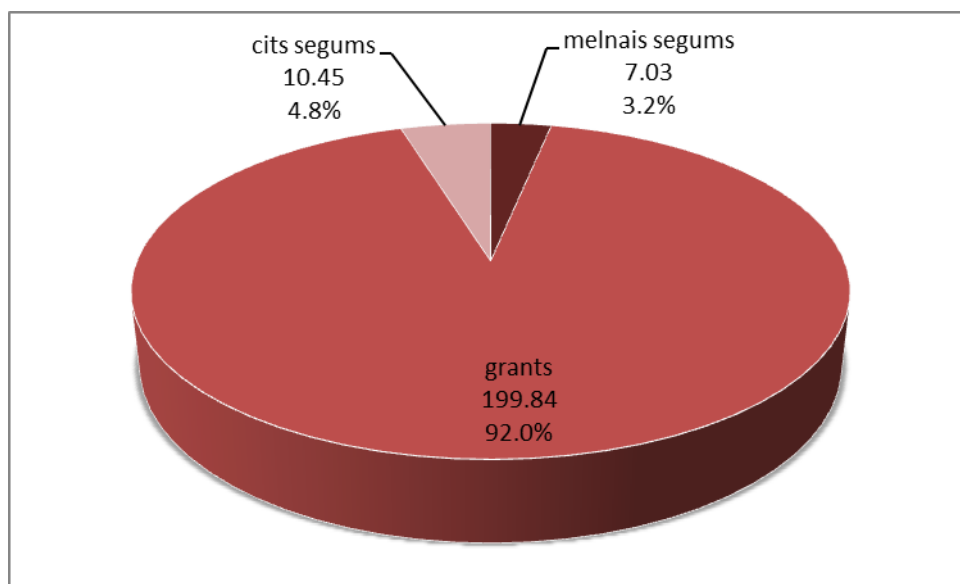
1.2.3.1.1 Valsts reģionālie ceļi

Auces novadu šķērso divi reģionālas nozīmes ceļi. Autoceļš P-96 Pūri – Auce - Grīvaiši ir 78.1 km garš, šķērso novada teritoriju, savienojot Auci ar Bēni, kā arī radot iespēju iedzīvotājiem nokļūt Jelgavā un Ezerē. Otrs reģionālais autoceļš P-104 Tukums – Auce – Lietuvas robeža (Vītiņi) ir 68 km garš, šķērso visu novada teritoriju ziemeļu – dienvidu virzienā un savieno Auci ar Valsts galveno autoceļu A9 Rīga-Skulte-Liepāja.

Diemžēl abu valsts reģionālo autoceļu seguma kvalitāte ir vidēja, arī asfalta segums ir tikai daļai ceļu posma, kas šķērso novada teritoriju, tomēr tiem ir liela nozīme savienojot novada administratīvos centrus, novada apdzīvotās teritorijas un ciemus, kā arī Lietuvas Republiku.

1.2.3.1.2 Pašvaldības autoceļi

Kopskaitā Auces novada pašvaldība ir atbildīga par 217.32 km ceļu uzturēšanu. Lielākā daļa jeb 199.84 km, kas ietver 92.0% no visiem pašvaldības ceļiem ir grants seguma ceļi, 7.03km jeb 3.2% ir ceļi ar melno jeb asfalta segumu un 10.45km jeb 4.8 % ir ceļi ar cita veida segumu (skat. attēlu zemāk).



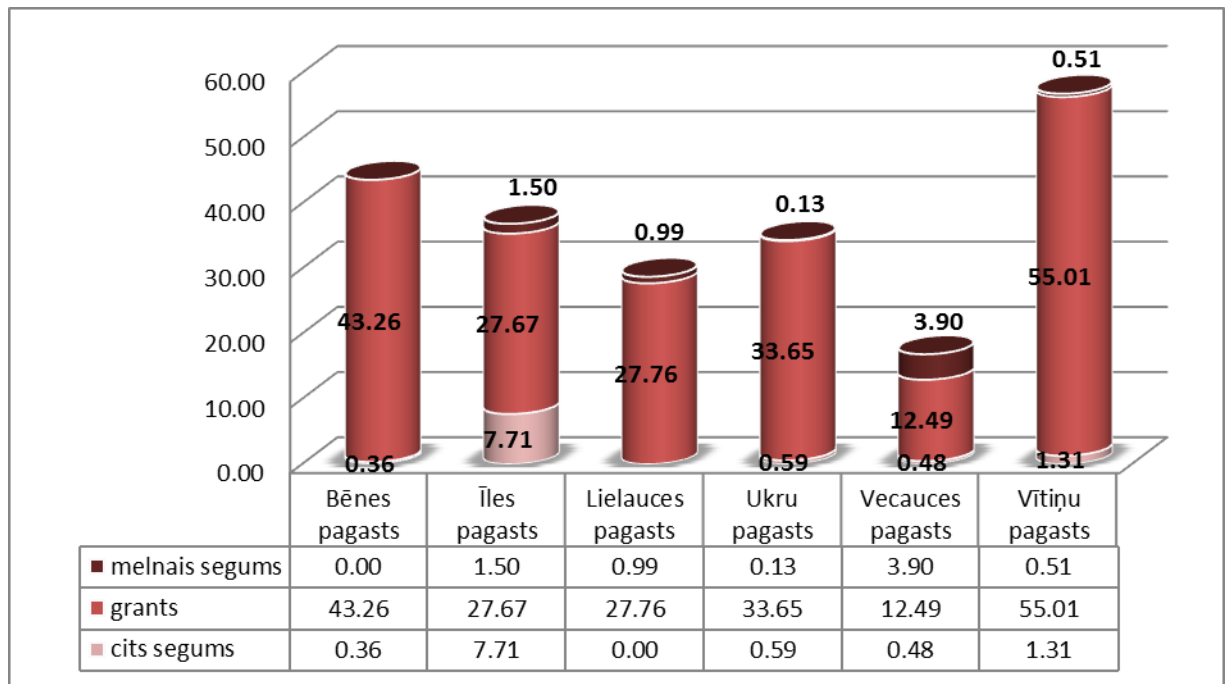
Attēls 1.36. Auces novada pašvaldības autoceļu sadalījums pēc seguma veida, km, 2017.gada beigās

Avots: Auces novada pašvaldība, konsultantu aprēķins

Analizējot Auces novada pašvaldības ceļu kvalitatīvo sadalījumu pa administratīvi teritoriālajām vienībām redzams, lielākais īpatsvars ir ceļiem ar granta segumu (skat. attēlu 1.37.).

Saskaņā ar pašvaldības ceļu un ielu reģistrācijas un uzskaites kārtību (2017.gada 27.jūnija MK noteikumi Nr.361) pašvaldības ceļus iedala 3 grupās:

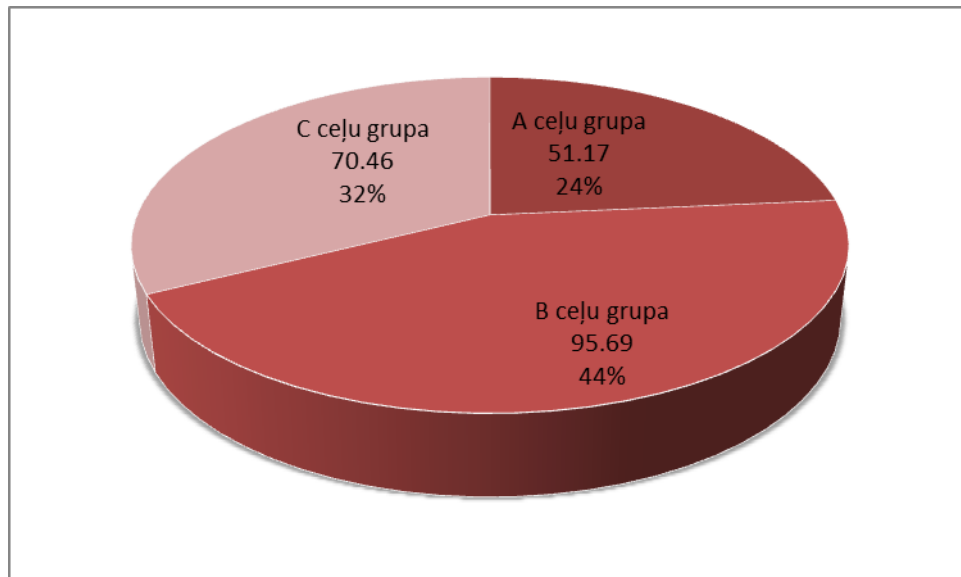
- A grupa: ceļi, kas nodrošina transportlīdzekļu satiksmi starp apdzīvotām vietām vai savieno apdzīvotas vietas ar valsts autoceļiem;
- B grupa: ceļi, kas nodrošina transportlīdzekļu piebraukšanu ne mazāk kā pie trim viensētām;
- C grupa: ceļi, kas nodrošina transportlīdzekļu piebraukšanu zemju īpašumiem vai mazāk nekā pie trim viensētām.



Attēls 1.37. Auces novada autoceļu sadalījums pēc seguma veida administratīvi teritoriālajās vienībās, km, 2017.gada beigās

Avots: Auces novada pašvaldība

95.69 km jeb 44% no Auces novada pašvaldības autoceļiem ir B grupas ceļi, 70.46 km (32%) ietilpst C grupā, un A grupas ceļu garums ir 51.17 km jeb 24%.



Attēls 1.38. Auces novada pašvaldības autoceļi sadalījumā pa uzturēšanas klasēm, km, 2017.gada beigās

Avots: Auces novada pašvaldība

Auces novadā ir divi tilti Vītiņu pagastā. Viens no tiem dzelzsbetona tilts ar brauktuves laukumu 37 m² un garumu 6.3 m, atrodas A grupas ceļā *Vītiņi-Galāti-Dzirnavas*. Otrs laukakmens mūrējuma tilts ar brauktuves laukumu 16 m² un garumu 4 m, atrodas C grupas ceļu tīklā (*Auce-Mucenieki*).

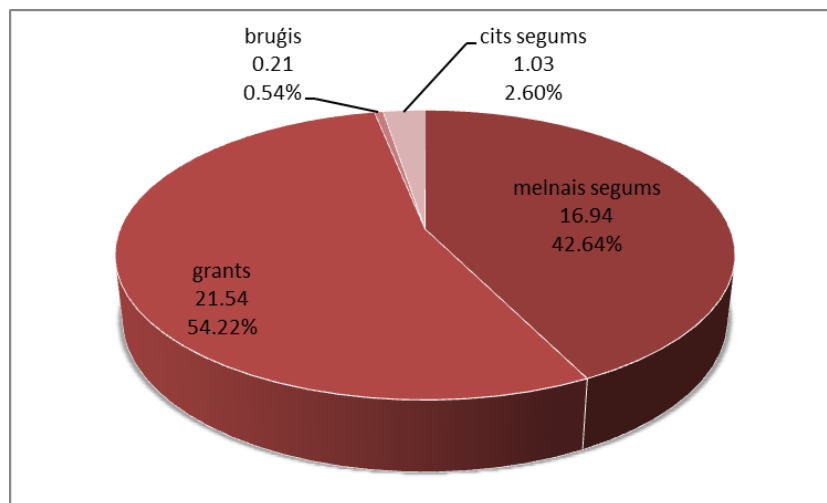
Auces novada autoceļu tīkls ir plašs, līdz ar to tas prasa arī ievērojamus uzturēšanas līdzekļus, kas ir ierobežoti.

Projekta “Pamatpakalpojumi un ciematu atjaunošana lauku apvidos” ietvaros plānots pārbūvēt 10 grants ceļu posmus visā Auces novada teritorijā. Ieguldījumi plānoti līdz 1.65 milj. EUR apmērā, piesaistot LAD finansējumu un paredzot novada pašvaldības līdzfinansējumu 10% apmērā. Uz Attīstības programmas sagatavošanas brīdī ir noslēdzies iepirkumu process projektēšanai, autorizraudzībai un būvuzraudzībai, un notiek pretendentu iesniegumu vērtēšana.

1.2.3.1.3 Pašvaldības ielas

Saskaņā ar Auces novada pašvaldības informāciju 2017.gada beigās Auces novadā ir 82 ielas, kuru kopējais garums ir 39.73 km.

Lielākā daļa novada ielu ir ar grants segumu (21.54 km jeb 54.22%), 16.94 km jeb 42.64% ielu ir ar melno segumu, 0.21 km jeb 0.54% ielu ir ar bruģa segumu (skat. attēlu 1.39.).



Attēls 1.39. Auces novada ielas pa seguma veidiem, km, 2017.gada beigās

Avots: Auces novada pašvaldība

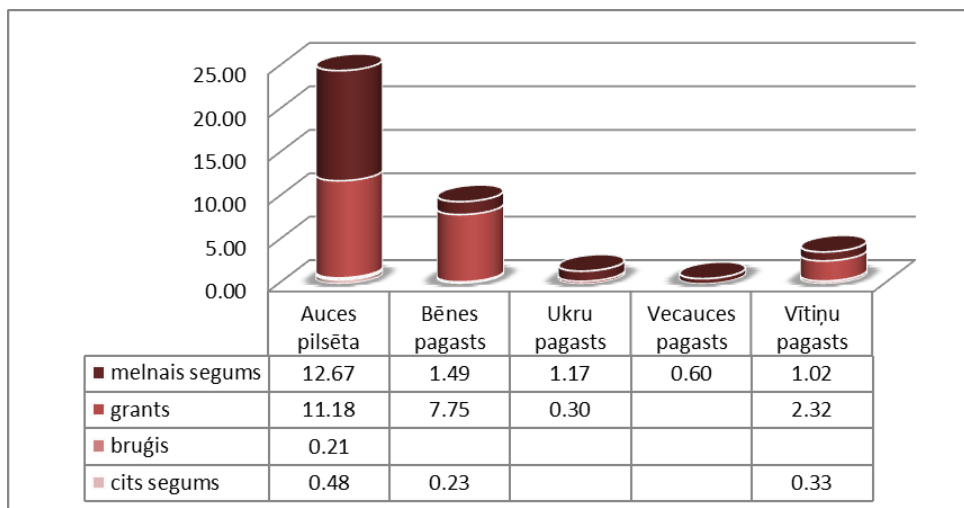
Auces pilsētā ir 43 ielas ar kopējo garumu 24.54 km, kas sastāda 62% no novada ielām. Lielākai daļai ielu ir melnais segums (12.67 km), 11.18 km ielu ir ar grants segumu, 0.21 km - ar bruģakmeni, bet 0.48 km ir ar cita veida segumu.

Bēnes pagastā ir 23 ielas ar kopējo garumu 9.46 km, no tām 7.75 km segtas ar grants segumu, 1.49 km – ar melno segumu un 0.23 km – ar cita veida segumu.

Ukru pagastā ir piecas ielas, kuru kopējais garums ir 1.46 km. Lielākā daļa ielu ir ar melno segumu.

Vītiņu pagastā ir 9 ielas ar kopējo garumu 3.67 km, no tām 2.32 km segtas ar grants segumu, 1.02 km - ar melno segumu.

Vecauces pagastā ir divas ar melno segumu ielas ar kopējo garumu 0.60 km.



Attēls 1.40. Auces novada ielas administratīvi teritoriālajās vienībās, km, 2017.gada beigās

Avots: Auces novada pašvaldība

Pēdējo gadu laikā tika realizēti 2 ielu rekonstrukcijas projekti Auces pilsētā, vienam no tiem tika piesaistīti ELFLA finansējums.

Šobrīd tiek realizēti divi ielu rekonstrukcijas projekti Auces pilsētā un viens – Vecauces pagastā.

Tabula 1.12. Auces novada ielu rekonstrukcijas un būvdarbu veiktie un aktuālie projekti

Nr. p.k.	Nosaukums	Kopējās izmaksas, EUR	Finansējuma avoti	Īstenošanas laiks
Aktuālie projekti				
Auces pilsēta				
1.	Uzņēmējdarbības attīstībai nepieciešamas infrastruktūras attīstība Auces pilsētā	968 255	ERAF Valsts budžeta dotācija Pašvaldības finansējums	Līdz 03.2019.
2.	Tehnikas ielas atjaunošana Auces pilsētā	141 518	Pašvaldības finansējums	
Vecauces pagasts				
1.	Gājēju ceļa pārbūve Vecauces pagastā, atjaunojot Vecauces muižas ainavu parku	93 180	ELFLA Pašvaldības finansējums	30.05.2017 – 31.12.2018
Realizētie projekti				
Auces pilsēta				
1.	Jelgavas ielas gājēju celiņa izbūve Auces pilsētā	33 185	Pašvaldības finansējums	2015
2.	Bēnes ielas gājēju celiņa izbūve Auces pilsētā	152 444	ELFLA Pašvaldības finansējums	

Avots: Auces novada pašvaldība

1.2.3.1.4 Meža ceļi

AS "Latvijas valsts meži" apsaimniekošanā esošajā teritorijā Auces novadā uz 2018. gadu ir 71 km meža ceļu.

1.2.3.1.5 Dzelzceļš

Saskaņā ar LR Satiksmes ministrijas plāniem un pieejamo informāciju dzelzceļa darbības atjaunošana nav paredzēta tuvāko gadu laikā, kas galvenokārt ir saistīts ar nepietiekamu kravu un pasažieru pārvadājumu

potenciālu, bet tas, protams, var mainīties saskaņā ar ekonomiskās aktivitātes paaugstināšanos (gan Latvijā, gan Lietuvā), kas radītu nepieciešamību atjaunot šo transporta veidu.

1.2.3.1.6 Sabiedriskais transports

Auces novadā sabiedrisko transporta pakalpojumus nodrošina SIA „Dobeles autobusu parks”, SIA „Nordeka”, SIA „Sabiedriskais autobuss” un SIA „Jelgavas autobusu parks”.

Saskaņā ar uzziņu portāla “1188.lv” datiem, minētie sabiedriskā transporta pakalpojumu sniedzēji piedāvā reģionālās un vietējās nozīmes maršrūtus, kuri nodrošina Auces novada iedzīvotāju nokļūšanu no/uz Auces, Bēnes un Ukriem uz Dobeli, Jelgavu, Rīgu.

Tabula 1.13. Sabiedriskā transporta maršruti un reisu skaits nedēļā, dati uz 2018.gada jūniju

Nr. p.k.	Maršruta Nr.	Nosaukums	Reisu skaits dienā (turp un atpakaļ)	Dienas
SIA “Dobeles autobusu parks”				
1.	7371	Dobele-Ukri-Rīga	4	1,5
2.	6795	Dobele-Bēne-Auce	4 6	1-6 1-7
3.	6791	Dobele-Sņķere-Auce Dobele-Klūnas-Sņķere-Auce	2 2	2,5 2,5
4.	6804	Dobele-Īle-Auce Dobele-Īle-Auce-Ķevele Dobele-Īle-Auce-Jaunauce	4 4 4	1,2,4 3 5
5.	6783	Dobele-Bukaiši-Bēne Dobele-Bukaiši-Ukri-Bēne	2 2	7 7
SIA “Nordeka”				
1.	7933	Rīga-Auce-Ruba	4	1-7
2.	7933	Rīga-Auce	2 4	1-6 7
SIA “Sabiedriskais autobuss”				
1.	7256	Rīga-Ezere-Saldus	4	1-7
SIA “Jelgavas autobusu parks”				
1.	7933	Jelgava-Auce	4 2	1-6 7

Avots: www.1188.lv

Analizējot uzziņu portālā sniegtus datus par autobusu kustības laikiem, kopumā var secināt, ka Auces novadā sabiedriskā transporta pakalpojumi tiek nodrošināti apmierinoši attiecībā uz darba iespējām ārpus novada teritorijas, bet neviens no sabiedriskā transporta pakalpojumu sniedzējiem nenodrošina kultūras pasākumu apmeklēšanas iespējas vakaros.

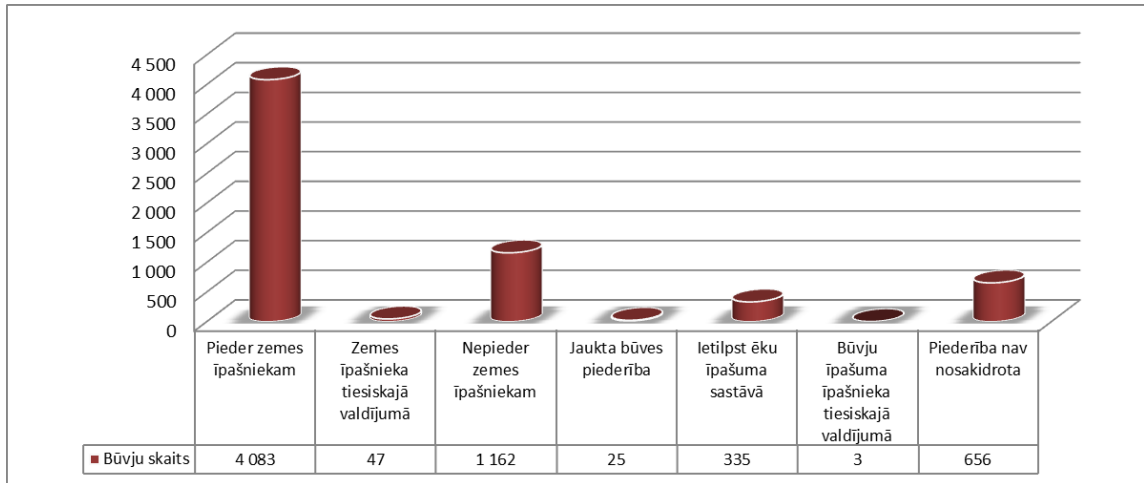
Skolēnu pārvadājumus uz Auces un Bēnes vidusskolām Auces novada administratīvajā teritorijā organizē Auces novada pašvaldība. 2018./2019.m.g. pašvaldība veic skolēnu pārvadājumus 7 maršrutos, nodrošinot 207 skolēna nokļūšanu uz skolu un uz mājām pēc mācībām.

Detalizēta informācija ir sniegta pielikumā (Pielikums 6).

1.2.3.2 Būves, dzīvojamais fonds, neizmantotās nedzīvojamās telpas

1.2.3.2.1 Būves

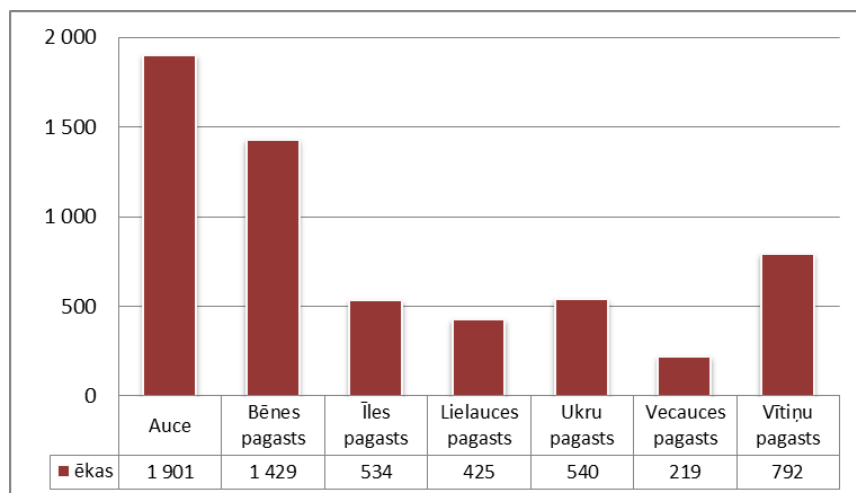
Pēc Valsts zemes dienesta datiem par būvju sadalījumu pēc īpašuma piederības novados 2018.gadā, Auces novadā kopskaitā bija 6311 būve, no tām 4083 jeb 65% pieder zemes īpašniekiem, 1162 jeb 18% nepieder zemes īpašniekiem, 335 jeb 5.3% ietilpst ēku īpašuma sastāvā un 656 jeb 10% būvēm piederība nav noskaidrota (skat. attēlu zemāk).



Attēls 1.41. Auces novada būvju sadalījums pēc piederības statusa

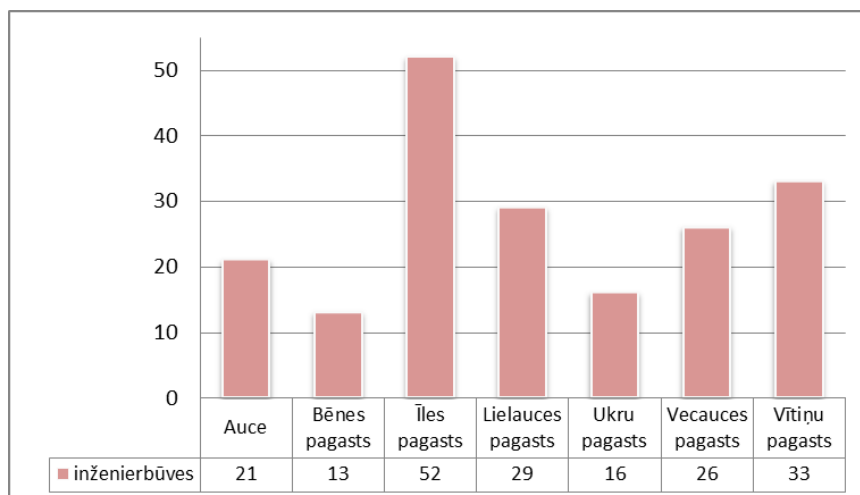
Avots: VZD

Lielāka daļa ēku atrodas Aucē un Bēnes pagastā, savukārt inženierbūvju skaits ir vislielākais ir Īles pagastā.



Attēls 1.42. Auces novada ēkas administratīvi teritoriālajās vienībās, 2017.gads

Avots: <http://www.vzd.gov.lv/lv/parskati-un-statistika/statistika>



Attēls 1.43. Auces novada inženierbūves administratīvi teritoriālajās vienībās, 2017.gads

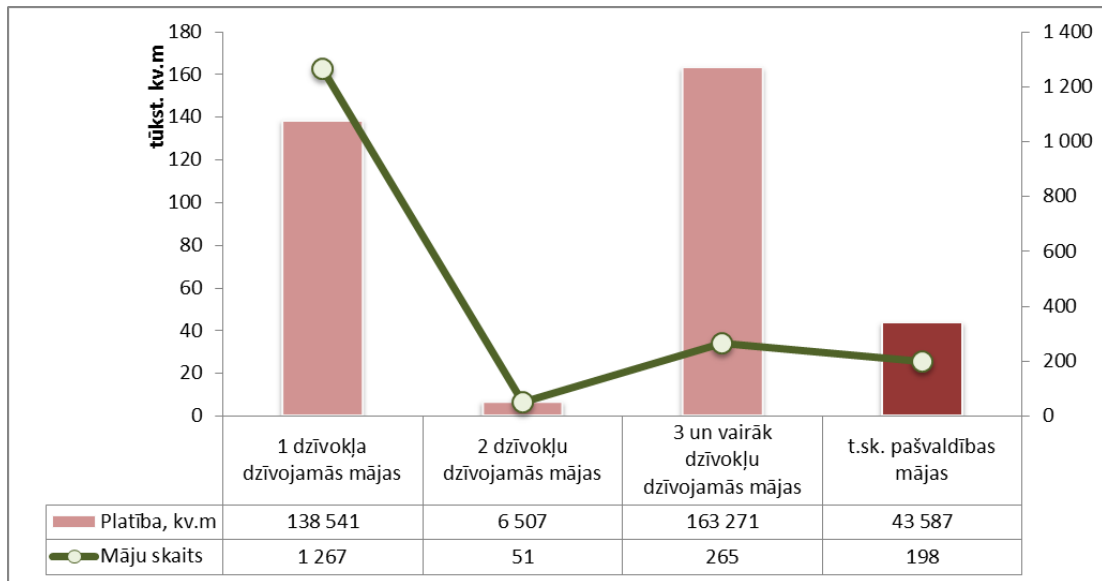
Avots: <http://www.vzd.gov.lv/lv/parskati-un-statistika/statistika>

1.2.3.2.2 Dzīvojamais fonds

Kopējais Auces novada dzīvojamo māju skaits 2018.gadā ir 1583 ar kopējo platību 308 tūkstoši m², no tām:

- 1 dzīvokļa mājas ir 1267,
- 2 dzīvokļu mājas ir 51,
- 3 dzīvokļu un vairāk mājas ir 265.

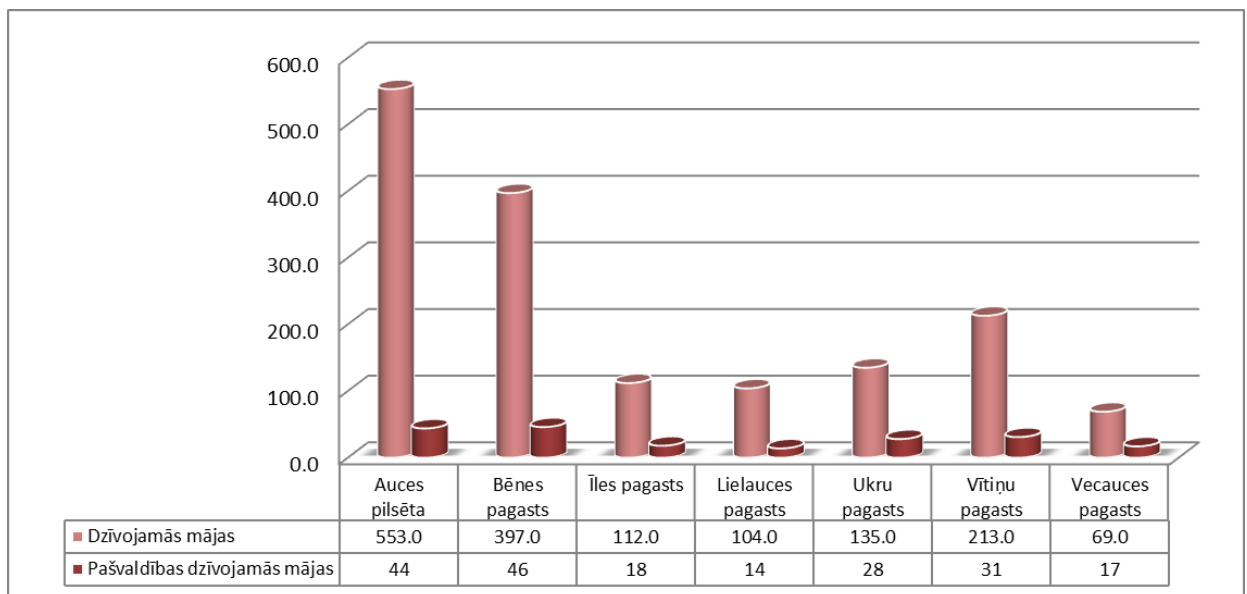
Pašvaldības dzīvojamais fonds sastāv no 198 mājām, 880 dzīvokļiem ar kopējo platību 43.6 tūkstoši m².



Attēls 1.44. Auces novada dzīvojamais fonds 2018.gadā

Avots: Auces novada pašvaldība

Analizējot pašvaldības dzīvojamo fondu pa novada administratīvi teritoriālajām vienībām, redzams, ka vislielākais pašvaldību māju skaits ir Bēnes pagastā – 46 un Auces pilsētā – 44. Vismazāk to ir Lielaucē pagastā – 14 un Vecaucē pagastā – 17 attiecīgi.



Attēls 1.45. Auces novada pašvaldības dzīvojamā fonds sadalījuma pa administratīvi teritoriālajām vienībām

Avots: Auces novada pašvaldība

No visām pašvaldības dzīvojamām mājām, kurās ir pieejams centralizētās siltumapgādes pakalpojums, tikai 3 mājās Aucē ir veikti siltināšanas darbi (Miera iela 4; Raiņa iela 33; O.Kalpaka iela 6). Šobrīd plānota vēl vienas pašvaldības mājas renovācija Bēnē (Teodora Celma iela 14). Ēku siltināšanas darbus plānots turpināt arī nākotnē, lai paaugstinātu pašvaldības dzīvojamā fonda kvalitāti un energoefektivitāti.

1.2.3.2.3 Neiznomātās nedzīvojamās telpas un platības uzņēmējdarbības veikšanai

Pēc informācijas pieejamas Auces novada pašvaldības interneta portālā Auces novadā ir pieejamas neiznomātās dažādas platības un tehniskā stāvokļa telpas un zeme, kas varētu būt interesantas uzņēmējdarbības veikšanai (skat. tabulu zemāk).

Tabula 1.14. Auces novada pašvaldības īpašumā un lietošanā esošie nekustamie īpašumi, uz kuriem uzņēmējs var pieteikt nomas tiesības vai iegādi, 2018.gada jūnijs

Adrese	Īpašuma veids	Platība, m ²	Nekustamā īpašuma lietošanas mērķis	Teritorijas funkcionālais zonējums
Auces pilsēta				
Kapsētas iela 30A	Zeme	10000	0601- Individuālo dzīvojamo māju apbūve	Rūpniecības apbūves teritorija-R1
Kapsētas iela 16	Zeme	12398	1002-Noliktavu apbūve	Rūpniecības apbūves teritorija-R1
Tehnikas iela 4	Zeme	7600	0101-Zeme, uz kuras galvenā saimnieciskā darbība ir lauksaimniecība	Jaukta centru apbūves teritorija-JC
Tilta iela 2	Zeme	28558	1003-Lauksaimnieciska rakstura uzņēmumu apbūve	Rūpniecības apbūves teritorija-R1
Tilta iela 3	Zeme	5319	1001-Rūpnieciskās ražošanas uzņēmumu apbūve	Rūpniecības apbūves teritorija-R1
Oskara Kalpaka iela 30A	Zeme	20403	0101-Zeme, uz kuras galvenā saimnieciskā darbība ir lauksaimniecība	Rūpniecības apbūves teritorija-R1
Brīvības iela 11	Zeme	41795	0101-Zeme, uz kuras galvenā saimnieciskā darbība ir lauksaimniecība	Rūpniecības apbūves teritorija-R1
Annas Brigaderes iela 30	Zeme	1200	0601-Individuālo dzīvojamo māju apbūve	Savrupmāju apbūves teritorija-DzS
Annas Brigaderes iela 30A	Zeme	2776	0601-Individuālo dzīvojamo māju apbūve	Savrupmāju apbūves teritorija-DzS
Annas Brigaderes iela 32A	Zeme	3052	0601-Individuālo dzīvojamo māju apbūve	Savrupmāju apbūves teritorija-DzS
Annas Brigaderes iela 34A	Zeme	3112	0601-Individuālo dzīvojamo māju apbūve	Savrupmāju apbūves teritorija-DzS
Annas Brigaderes iela 40	Zeme	5643	0601-Individuālo dzīvojamo māju apbūve	Savrupmāju apbūves teritorija-DzS
Annas Brigaderes iela 44A	Zeme	2319	0601-Individuālo dzīvojamo māju apbūve	Savrupmāju apbūves teritorija-DzS
Puškina iela 28A	Zeme	3882	0601-Individuālo dzīvojamo māju apbūve	Savrupmāju apbūves teritorija-DzS
Puškina iela 44A	Zeme	2987	0601-Individuālo dzīvojamo māju apbūve	Savrupmāju apbūves teritorija-DzS
Puškina iela 8	Zeme	6279	0601-Individuālo dzīvojamo māju apbūve	Savrupmāju apbūves teritorija-DzS
Puškina iela 8A	Zeme	17783	0601-Individuālo dzīvojamo māju apbūve	Savrupmāju apbūves teritorija-DzS

Adrese	Īpašuma veids	Platība, m ²	Nekustamā īpašuma lietošanas mērķis	Teritorijas funkcionālais zonējums
Lejas iela 15	Zeme	24855	0601-Individuālo dzīvojamo māju apbūve	Savrupmāju apbūves teritorija-DzS
Lejas iela 15A	Zeme	9855	0101-Zeme, uz kuras galvenā saimnieciskā darbība ir lauksaimniecība	Savrupmāju apbūves teritorija-DzS
Zemgales iela 8A	Zeme	2119	0601-Individuālo dzīvojamo māju apbūve	Savrupmāju apbūves teritorija-DzS
Alkšņu iela 3A	Zeme	1252	0601-Individuālo dzīvojamo māju apbūve	Savrupmāju apbūves teritorija-DzS
Alkšņu iela 3A	Zeme	1790	0601-Individuālo dzīvojamo māju apbūve	Savrupmāju apbūves teritorija-DzS
Alkšņu iela 11A	Zeme	1509	0601-Individuālo dzīvojamo māju apbūve	Savrupmāju apbūves teritorija-DzS
Alkšņu iela 13A	Zeme	1390	0601-Individuālo dzīvojamo māju apbūve	Savrupmāju apbūves teritorija-DzS
Raiņa iela 14	Ēkas daļa	68.8 m ²	0801-Komercdarbības objektu apbūve	Jaukta centru apbūves teritorija-JC
Ukru pagasts				
Skola	Zeme, ēka	Zeme – 1.6525 ha Ēka – 2327.5 m ²	0901-Izglītības un zinātnes iestāžu apbūve	Jaukta centru apbūves teritorija-JC
Vītiņu pagasts				
Bērnudārzs	Telpas	600	0901-Izglītības un zinātnes iestāžu apbūve	Publiskās apbūves teritorija-P

Avots: www.auce.lv

Informācijas par uzņēmējdarbībai nozīmīgām telpām apkopošana un nodrošināšana uzņēmējiem ir viens no uzņēmējdarbības atbalsta pasākumiem, kuru iespējams pilnveidot un īstenot pastāvīgi, piemēram, apzināt brīvas telpas un zemes, kas ir privātā īpašumā, kuras iespējams izmantot uzņēmējdarbībai.

1.2.3.3 Ūdenssaimniecības infrastruktūra un pakalpojumi

1.2.3.3.1 Ūdensapgāde

Auces novadā centralizētā ūdensapgāde ir pieejama Auces pilsētā un Vecaucē, Bēnes pagasta Bēnes ciemā, Īles pagasta Īles ciemā, Lielaucē pagasta Lielaucē ciemā, Ukru pagasta Ukru ciemā, Vītiņu pagasta Vītiņu un Ņeveles ciemā. CŪS funkcionēšanu nodrošina SIA „Auces komunālie pakalpojumi”.

Ūdens apstrāde (atdelžošana) pirms padeves tīklā notiek visās ūdensapgādes sistēmās. Kopējais ūdens ieguves avotu (artēziskie urbumi) skaits ir 13. Bēnes un Lielaucē pagastā izmanto ūdenstorus.

Auces novada centralizētās ūdensapgādes infrastruktūru veido 17.5 km plašs ūdensapgādes tīkls, plašākie no tiem atrodas Auces pilsētā un Bēnē – 5.2 km un 4.1 km attiecīgi. Pārējos novada pagastos ūdensapgādes tīklu garums ir ievērojami mazāks:

- Īles pagastā 1.0 km
- Lielaucē pagastā 1.6 km
- Ukru pagastā 1.9 km
- Vecaucē pagastā 0.8 km
- Vītiņu pagastā 2.8 km.

SIA „Auces komunālie pakalpojumi” ūdens piegādi nodrošina novada iestādēm un uzņēmumiem.

Kopš 2017.gada 1.maija centralizētās ūdensapgādes tarifs Auces novadā ir 0.86 EUR par 1 kub. m (bez PVN).

Detalizēta informācija sniegta pielikumā (Pielikums 7).

1.2.3.3.2 Kanalizācija

Kopējo Auces novada kanalizācijas infrastruktūru veido 16.92 km plašs kanalizācijas tīkls, 6 kanalizācijas sūkņu stacijas, kuras atrodas Auces pilsētā un visos pagastos izņemot Bēnes pagastu, un 7 notekūdeņu attīrīšanas stacijas. Plašākie kanalizācijas tīkli, līdzīgi kā ūdensapgādes tīkli, atrodas Auces pilsētā (4 km).

Centralizētos kanalizācijas pakalpojumus Auces novadā nodrošina SIA "Auces komunālie pakalpojumi".

Kopējais centralizētās kanalizācijas novadīšanas tarifs Auces novadā ir spēkā kopš 2017.gada 1.maija un sastāda 1.19 EUR par 1 kub. m (bez PVN).

Detalizēta informācija sniegta pielikumā (Pielikums 8).

1.2.3.4 Enerģētikas infrastruktūra un pakalpojumi

1.2.3.4.1 Siltumapgādes infrastruktūra un pakalpojumi

Auces novadā centralizētās siltumapgādes sistēmas ir izveidotas trijās novada administratīvi teritoriālajās vienībās, Auces pilsētā, Bēnes un Lielauces pagastos. Siltumapgādi nodrošina SIA "Auces komunālie pakalpojumi".

Kā kurināmais tiek izmantota šķelda. Katlu mājas jauda Aucē ir 3.5 MW un Lielaucē 0.6 MW. Siltumapgādes tīklu garums novadā 5.9 km, no kuriem Aucē – 4.5 km, Bēnē – 0.9 un Lielaucē 0.5 km. SIA „Auces komunālie pakalpojumi” apkurināmā platība ir 45 tūkst. m².

Centralizētās siltumapgādes tarifs ir 59.69 EUR/MWh.

Lai nodrošinātu siltumapgādes turpmāku attīstību un kvalitatīvu pakalpojumu sniegšanu Auces novadā, vidējā termiņā ir jāturpina siltumapgādes sistēmas modernizācija un siltumtīklu rekonstrukcija, nomainot veco siltumtīklu posmus. Tāpat vidējā termiņā Auces novadā ir nepieciešams veikt pašvaldības un dzīvojamo ēku energoefektivitātes pasākumus.

Detalizēta informācija par Auces novada siltumapgādes infrastruktūru un pakalpojumiem ir sniegta pielikumā (Pielikums 9).

1.2.3.4.2 Elektroapgādes infrastruktūra un pakalpojumi

Auces novada teritorijās elektroapgādes līnijas apkalpo AS „Sadales tīkls” Dienvidu reģions, kura pārziņā ir vidēja sprieguma (20kV) un zemsprieguma (0.4kV) elektrolijas un 20/0.4kV transformatoru apakšstacijas. Novada teritorijā nav 330kV elektropārvades līniju. 110 kV elektropārvades līniju kopējais garums ir 28.48 km, visgarākā atrodas Lielauces pagastā – 11.34 km. Vecauces pagastā jau šobrīd atrodas MPS „Vecauce” koģenerācijas stacija, tās sākotnējā jauda – 260kW, maksimālā 400kW. Nākotnē SIA „Baltic Breeder” plāno biogāzes ražotnes izbūvi Īles pagastā.

Visās novada apdzīvotajās vietās tiek nodrošināta elektrības padeve, elektroenerģijas padeves traucējumi sastopami Īles sanatorijā Īles pagastā un Lielauces pagastā gar pagasta ceļiem Puškina prospektā un Piļu ielās.

Detalizēta informācija par Auces novada elektroapgādes infrastruktūru un pakalpojumiem ir sniegta pielikumā (Pielikums 10).

1.2.3.5 Sakaru infrastruktūra un pakalpojumi

1.2.3.5.1 Telekomunikācijas

Auces novada sakaru infrastruktūru veido fiksētās un mobilās telekomunikācijas un elektronisko sakaru tīkli.

Fiksēto telekomunikāciju nodrošinātājs ir SIA „Lattelekom”. Pakalpojums pieejams visā novada teritorijā. Mobilo sakaru pakalpojumus Auces novadā piedāvā SIA „Latvijas Mobilais Telefons”, SIA „TELE2” un SIA „BITE”.

1.2.3.5.2 Internets, datu pārraides pakalpojumi

Interneta un datu pārraides pakalpojumi Auces novadā tiek nodrošināti ar mobilajām telekomunikācijām, ar fikse to publisko telekomunikāciju tīklu, kā arī ar kabeļtīklu pieslēgumiem.

Auces novadā ir 9 publiskie interneta pieejas punkti, no kuriem 6 atrodas Auces novada pagastos (izvietoti bibliotēkās, PIIC) un 3 Auces pilsētā (Auces novada pašvaldībā, bibliotēkā). Tuvākajos gados Auces novada pašvaldība interneta pieejas punktu tīklu paplašināt neplāno.

1.2.3.5.3 Pasta pakalpojumi

Auces novadā pasta pakalpojumus nodrošina VAS „Latvijas Pasts” 2 pasta nodaļas pa vienai Auces pilsētā un Bēnē. Auces pilsētā pasta pakalpojumus ir iespējams izmantot katru darba dienu 8-10 stundas, bet Bēnes pasta nodaļa strādā arī sestdienās.

Kevelē, Lielaucē, Īlē un Ukros atrodas vēstuļu tukšošanas vietas.

1.2.3.6 Atkritumu apsaimniekošana

Auces novada pašvaldība organizē un kontrolē atkritumu apsaimniekošanu atkritumu apsaimniekošanas zonā, kas ir visa Auces novada teritorija, saskaņā ar normatīvajiem aktiem:

- Auces novada pašvaldības 2017. gada 22. februāra sastošie noteikumi Nr.2 “Sadzīves atkritumu apsaimniekošanas noteikumi Auces novada pašvaldības teritorijā (Spēkā no 2017. gada 22. februāra);
- Zemgales reģionālais atkritumu apsaimniekošanas plāns;
- Atkritumu apsaimniekošanas valsts plāns.

Atkritumu apsaimniekošanu Auces novadā nodrošina SIA “Auces komunālie pakalpojumi”, par ko noslēgts līgums ar Auces novada pašvaldību. Atkritumu apsaimniekotājs organizē sadzīves atkritumu savākšanu no juridiskām un fiziskām personām, slēdzot ar tām līgumu.

Novada teritorijā tiek veikta arī dalītā atkritumu savākšana. Novadā ir 14 šķiroto atkritumu konteineru vietu skaits, Auces pilsētā - 6, Bēnes pagastā - 3, pārējos pagastos pa vienam izvietoti speciālie konteineri plastmasas pudeļu, stikla un kartona šķīrošanai.

Auces novada sadzīves atkritumi tiek transportēti uz sadzīves atkritumu poligonu „Braški” Jelgavas novada Līvberzes pagastā.

Lai gan pašvaldībā atkritumu apsaimniekošanu regulē saistošie noteikumi, tomēr ne visi iedzīvotāji apsaimnieko atkritumus atbilstoši noteikumiem un nereti notiek nelikumīga atkritumu deponēšana, t.sk. novada mežos. Tāpēc pašvaldībai būtu jāpieņem stingrāki noteikumi attiecībā uz tiem iedzīvotājiem, kuri nav noslēguši līgumus ar atkritumu apsaimniekotājiem.

Auces novadā atrodas 6 slēgtas atkritumu izgāztuves, kuru kopējā platība ir 4.9 ha. Izgāztuves ir rekultivētas.

Detalizēta informācija par Auces novada atkritumu apsaimniekošanu ir sniegta pielikumā (Pielikums 11).

1.2.3.7 Kapu saimniecība

Kopā Auces novadā atrodas 14 darbojošās kapsētas un 20 kapsētas, kurās apbedīšana pēdējos gados vairs nenotiek. Auces novadā ir pieejama viena saldētava - Auces novada kapličā. Auces novadā nav neviena dzīvnieku kapsēta.

Detalizēta informācija par Auces novada kapsētām ir sniegta pielikumā (Pielikums 12).

Pašvaldība veic regulāru kapu teritoriju apsaimniekošanu, nodrošinot konteineru izvešanu, žogu un vārtu labošanu, teritoriju labiekārtošanu, to apsaimniekošanu veicot pašām pagastu pārvaldēm vai uzticot uzņēmumiem uz līguma pamata. Kopš 2018.gada 1.jūlija visas kapsētas apsaimniekos pašvaldības uzņēmums "Auces komunālie pakalpojumi".

Kapsētas ir Auces novada pašvaldības īpašums. Izdevumus kapsētu uzturēšanai sedz no novada pašvaldības budžeta un finanšu resursiem, kas iekasēti, sniedzot kapsētā noteiktos maksas pakalpojumus. Maksas pakalpojumu sarakstu, izcenojumus, maksas pakalpojumu atvieglojumus un samaksas kārtību apstiprina ar Auces novada domes lēmumu.

Vidējā termiņā ir nepieciešams turpināt atsevišķu kapu saimniecības uzlabojumu veikšanu, it īpaši apzaļumošanas un labiekārtošanas (kapu celiņu, nožogojumu, ieejas vārtu rekonstrukcija un piebraucamo ceļu renovācija) jomā.

1.2.3.8 Tehniskās infrastruktūras novērtējums

Auces novadu šķērso divi reģionālas nozīmes ceļi. Autoceļš P-96 (Pūre – Auce- Grīvaiši) ir 79 km garš, šķērso novada teritoriju, savienojot Auci ar Bēni, kā arī radot iespēju iedzīvotājiem nokļūt Jelgavā un Ezerē. Otrs reģionālais autoceļš P- 104 (Tukums – Auce – Lietuvas robeža (Vītiņi)) ir 69 km garš, šķērso visu novada teritoriju ziemeļu – dienvidu virzienā un savieno Auci ar Valsts galveno autoceļu A9 (Rīga-Skulte-Liepāja).

No visiem pašvaldības autoceļiem 92% (199 km) ir grants seguma ceļi.

Dzelzceļa neesamību svarīgi kompensēt ar labiem autoceļiem un pieejamu sabiedrisko transportu novada iedzīvotāju mobilitātes nodrošināšanai. Tomēr Auces novada iedzīvotāji (it īpaši Auces un Bēnes) salīdzinoši labi nodrošināti ar sabiedriskā transporta pakalpojumu pieejamību, kas ļauj Auces novada iedzīvotājiem doties uz darbu ārpus novada, kā arī apkārtējo novadu iedzīvotājiem strādāt Auces novadā.

Dzīvojamo māju skaits Auces novadā ir 1583 ar kopējo platību 308.3 tūkst. m². Auces novadā ir pieejamas neiznomātās platības - telpas un zemes, kas varētu būt interesantas dažādas uzņēmējdarbības veikšanai.

Centralizētās ūdensapgādes un kanalizācijas pakalpojumus Auces novada pilsētā un pagastos nodrošina SIA „Auces komunālie pakalpojumi”.

Auces novadā centralizētās siltumapgādes sistēmas ir izveidotas tikai Auces pilsētā, Bēnē un Lielaucē. Kā kurināmais tiek izmantota malka un šķelda.

Atkritumu apsaimniekošanu Auces novadā organizē un kontrolē Auces novada pašvaldība saskaņā ar normatīvajiem aktiem: Auces novada saistošiem noteikumiem; Zemgales reģionālo atkritumu apsaimniekošanas plānu; Atkritumu apsaimniekošanas valsts plānu. Sadzīves atkritumu savākšanu un pārvadāšanu novadā nodrošina SIA „Auces komunālie pakalpojumi”. Auces novads ir iekļauts Zemgales SA apsaimniekošanas reģionā.

1.2.4 Pašvaldības pārvaldes resursi

1.2.4.1 Pārvaldes raksturojums

Pamatojoties uz "Administratīvi teritoriālās reformas likumu" 2009. gada 1. jūlijā tika izveidots Auces novads, kas apvienoja sešas pašvaldības:

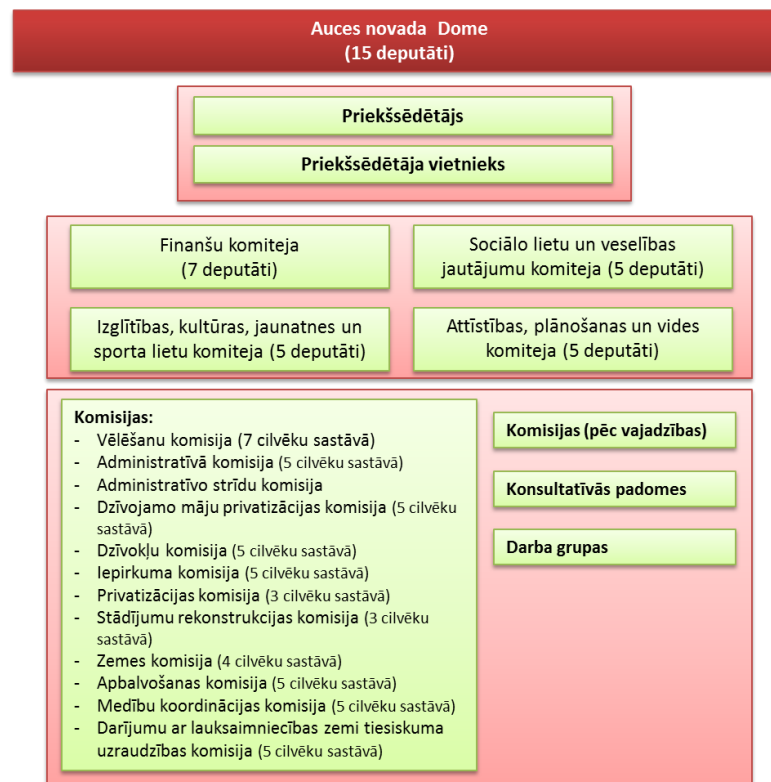
- Auces pilsētu ar lauku teritoriju
- Bēnes pagastu
- Īles pagastu
- Lielauces pagastu
- Ukru pagastu
- Vītiņu pagastu.

Novada administratīvais centrs atrodas Auces pilsētā.

Novada pārvaldi īsteno Auces novada Dome un tās struktūrvienības un iestādes. Auces novada dome atbilstoši Republikas pilsētas domes un novada domes vēlēšanu likumam sastāv no 15 deputātiem. Domes darbu reglamentē Auces novada pašvaldības 2009.gada 1. jūlija saistošie noteikumi Nr.1 „Auces novada pašvaldības nolikums”. Pašvaldības dome pieņem lēmumus, nosaka pašvaldības institucionālo struktūru, lemj par autonomo funkciju un brīvprātīgo iniciatīvu īstenošanu un par kārtību, kādā nodrošina pašvaldībai deleģēto valsts pārvaldes funkciju un pārvaldes uzdevumu izpildi, izstrādā un apstiprina pašvaldības budžetu.

Pašvaldības dome atbilstoši kompetencei ir atbildīga par pašvaldības institūciju tiesisku darbību un finanšu līdzekļu izlietojumu.

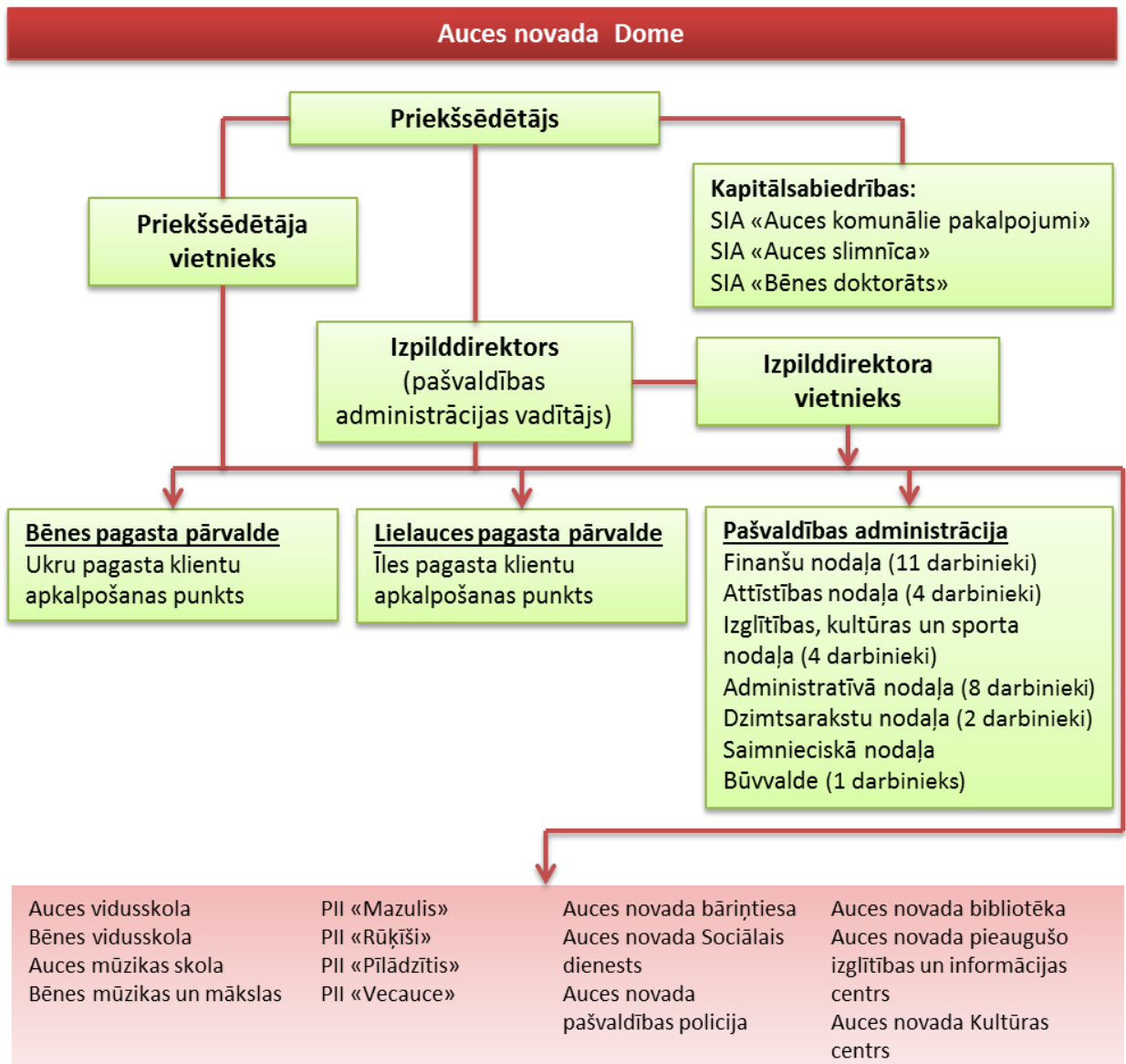
Auces novada domes sastāvā ir 15 deputāti, kuri darbojas četrās komitejās. Lai nodrošinātu novada domes nodoto funkciju izpildi saskaņā ar LR likumiem un normatīvajiem aktiem no deputātiem un speciālistiem ir izveidotas 12 komisijas, kā arī ir paredzēta iespēja veidot komisijas, konsultatīvās padomes un darba grupas pēc aktuālām vajadzībām.



Attēls 1.46. Auces novada pašvaldības lēmēj institūciju struktūra

Avots: Auces novada pašvaldība

Auces novada Domes pakļautībā ir 2 pagastu pārvaldes (Bēnes un Lielauces) ar 2 klientu apkalpošanas punktiem (Ukru un Īles pagastos), 3 pašvaldības kapitālsabiedrības un 17 iestādes, no kurām 9 ir izglītības iestādes, pašvaldības administrāciju veido 6 nodaļas un novada būvvalde (skat. attēlu zemāk).



Attēls 1.47. Auces novada izpildinstitūciju struktūra

Avots: Auces novada pašvaldība

Lai paaugstinātu pašvaldības administratīvo kapacitāti, Auces novada pašvaldības darbinieki, pašvaldības iestāžu vadītāji un darbinieki regulāri apmeklē dažādus kursus, seminārus, studē augstākajās mācību iestādēs.

1.2.4.2 Sniegto pakalpojumu raksturojums

Lai sabalansētu pilsētas un lauku teritoriju iedzīvotāju vienlīdzīgu pieeju pašvaldības pakalpojumiem, iedzīvotājiem ir iespēja pamatpakalpojumus saņemt tuvāk savai dzīvesvietai- Bēnes un Lielaucē pagastu pārvaldēs (arī pārvalžu klientu apkalpošanas punktos Īles un Ukru pagastos). 2014. gada janvārī izveidots Auces Valsts un pašvaldības vienotais klientu apkalpošanas centrs (novada pašvaldības administrācijas ēkā), kas uzlabo pašvaldības pakalpojumu pieejamību, nodrošinot iespēju iesniegt iesniegumus, deklarēt dzīvesvietu, saņemt citus pašvaldības pakalpojumus, pieteikt klātienē atsevišķu valsts iestāžu (VSAA, VID, LDC) pakalpojumus, saņemt konsultācijas vairāku LDC, LAD, NVA, PMLP, UR, VDI, VID, VSAA un VZD e-pakalpojumu pieteikšanā.

1.2.4.3 Informācijas aprīte un sadarbība

Viens no galvenajiem informācijas nodrošināšanas instrumentiem ir Auces novada pašvaldības mājas lapa www.auce.lv, kur ir pieejama gan pašvaldības administratīvā informācija (kontakthinformācija, domes lēmumi, saistošie noteikumi, u.c.), gan informācija par pakalpojumiem, aktuālajiem notikumiem un pasākumiem. Mājas lapa kalpo arī kā izziņas avots tūristiem un citiem interesentiem, lai iepazītos ar Auces novadu neklātienē un aicinātu to apmeklēt.

Papildus pašvaldības mājas lapai, aktuālās informācijas izplatīšanai iedzīvotājiem Auces novada pašvaldība vienu reizi mēnesī izdod pašvaldības bezmaksas informatīvo izdevumu „Auces Novada Vēstis”. Tā iznākšanas laiks ir saistīts ar novada domes ikmēneša sēdi. Izdevuma veidošanā tiek aicināti piedalīties Auces novada iedzīvotāji, iesniedzot materiālus kārtējam numuram katra mēneša pirmajā nedēļā.

Gan mājas lapa, gan ikmēneša izdevums ir primārie informācijas nodošanas kanāli, ar kuru palīdzību iedzīvotāji tiek aicināti piedalīties pašvaldības pārvaldē un attīstībā (tiek publicēti uzaicinājumi piedalīties sabiedriskajās apspriešanās, aptaujās, diskusijās). Tāpat, pēc sabiedriskām apspriešanām, diskusijām, ar šo mediju palīdzību tiek nodrošināta atgriezeniskā saite - publicēts sabiedrības viedoklis.

Papildus organizētām sabiedriskām apspriešanām, iedzīvotāji savus priekšlikumus var iesniegt novada domei ikdienā vai arī piedaloties pašvaldības periodiski organizētās aptaujās.

Starptautisku un starptautisku saišu stiprināšanai Auces novada pašvaldība sadarbojas ar vairākām Latvijas un ārvalstu pašvaldībām, t.sk., Akmenes rajona pašvaldība un Jonišķu rajona pašvaldība Lietuvā, Brjanskas pašvaldība Krievijā, Ungheni pašvaldība Moldovā, Nesvižas pašvaldība Baltkrievijā, Jozefow Nad Wisla pašvaldība Polijā, Hollohaza pašvaldība Ungārijā, Olfus Īslandē un Shidnicas pašvaldība Ukrainā. Ar minētajām pašvaldībām ir parakstīts Sadarbības līgums. Pašvaldības sadarbības dažādās jomās - izglītības, kultūras, uzņēmējdarbības un citās. Gandrīz katru gadu pašvaldību kultūras kolektīvi dodas pie sadarbības partneriem, lai uzstātos dažādos pasākumos, piemēram pilsētas svētkos. Skolās tiek organizētas starptautiskās skolēnu nometnes. Uzņēmēji dodas savstarpējās pieredzes apmaiņas vizītēs gan uz Baltkrieviju, Krieviju, Moldovu u.c. partnervalstīm. Sadarbība notiek arī projektu līmenī, piemēram īstenojot savstarpējus pārrobežu projektus ar Lietuvas partneriem dažādās jomās.

Vietējā līmenī, Auces novada pašvaldība sadarbojas ar Dobeles un Tērvetes pašvaldībām, atsevišķas funkcijas gan deleģējot, gan kopā risinot izglītības, kultūras un tūrisma jomās.

1.2.4.4 Pašvaldības pārvaldes resursu novērtējums

Auces novada pašvaldība izveidota 2009.gadā un ir salīdzinoši labi organizēta un spējīga veikt tai paredzētās funkcijas, ievērojot valsts un Auces novada administratīvās teritorijas iedzīvotāju intereses.

Auces novada domes sastāvā ir 15 deputāti, kuri darbojas četrās komitejās: 1) Finanšu; 2) Izglītības, kultūras, jaunatnes un sporta lietu; 3) Sociālo lietu un veselības jautājumu; un 4) Attīstības, plānošanas un vides komiteja. Ir izveidotas 12 komisijas un paredzēta iespēja veidot komisijas, konsultatīvās padomes un darba grupas pēc aktuālām vajadzībām. Pieņemto lēmumu un darbu izpildi nodrošina Auces novada domes nodaļas, kurās strādā 29 darbinieki. Auces novada domes pakļautībā ir 2 pagastu pārvaldes (Bēnes un Lielauces) un 2 klientu apkalpošanas punkti (Ukru un Īles pagastos), 3 pašvaldības kapitālsabiedrības un vairākas iestādes, no kurām 9 ir izglītības iestādes. Domes administrāciju vada izpilddirektors.

Informācijas aprīti Auces novada pašvaldība nodrošina gan ar pašvaldības mājas lapas www.auce.lv palīdzību, gan ar pašvaldības bezmaksas informatīvo izdevumu „Auces Novada Vēstis”. Šie ir primārie informācijas nodošanas kanāli, ar kuru palīdzību iedzīvotāji tiek aicināti piedalīties pašvaldības pārvaldē un attīstībā – tiek publicēti uzaicinājumi piedalīties sabiedriskajās apspriešanās, aptaujās, diskusijās.

Starpnovadu un starptautisku saišu stiprināšanai Auces novada pašvaldība sadarbojas ar vairākām Latvijas un ārvalstu pašvaldībām.

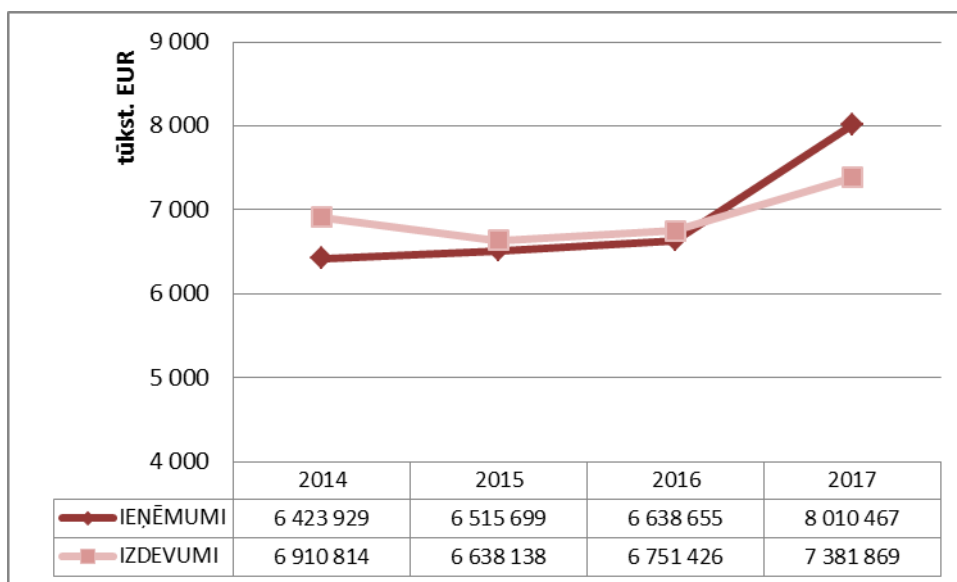
1.2.5 Finanšu resursi un investīcijas

1.2.5.1 Pašvaldības budžets

Pašvaldības pamatbudžeta ieņēmumi laika periodā no 2014.gada līdz 2016.gadam bija 6.5 milj. EUR līmenī. 2017.gadā vērojams ieņēmumu pieaugums par 21% salīdzinot ar iepriekšējo gadu. Šo pieaugumu ietekmēja saņemto valsts budžeta transfertu apjoms 3.4 milj. EUR apmērā, kas ir par 33% lielāks nekā gadu iepriekš.

Izdevumi apskatāmajā periodā saglabājās 6.7 milj. EUR līmenī, izņemot 2017.gadu, kad izdevumu apjoms pieaudzis par 9% un sastādīja 7.4 milj. EUR. Pieaugumu ietekmēja izdevumi saistīti ar pašvaldības teritoriju un mājokļu apsaimniekošanu.

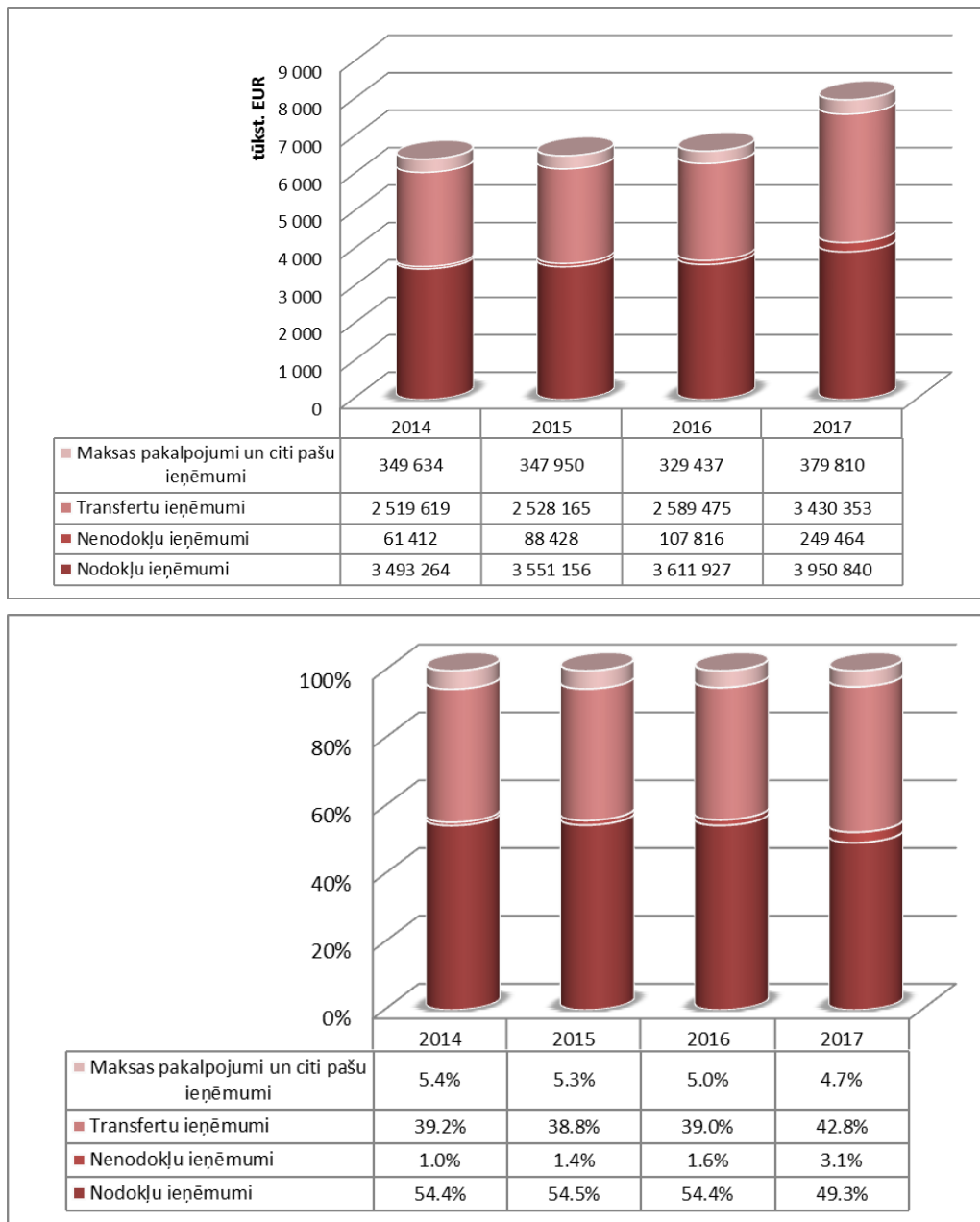
Kā redzams attēlā zemāk Auces novada pamatbudžeta izdevumi pārsniedz ieņēmumus, izņemot 2017.gadu, kad budžets tika noslēgts ar ieņēmumu pārsniegumu 0.63 milj. EUR apmērā.



Attēls 1.48. Auces novada pašvaldības ieņēmumi un izdevumi, 2014.-2017.g.

Avots: www.kase.gov.lv

Aplūkojot detalizētāk pamatbudžeta ieņēmumu struktūru, var secināt, ka lielāku daļu ieņēmumos Auces novadā veido nodokļu ieņēmumi un transferti vidēji 54% un 39% attiecīgi laika periodā no 2014.gada līdz 2016.gadam. 2017.gadā, ņemot vērā valsts budžeta transfertu apjoma pieaugumu, izmainījās to īpatsvars ieņēmumos un sastādīja 43%. Ievērojami mazāku daļu veido nenodokļu ieņēmumi un citi ieņēmumi (skat. attēlu 1.49.).

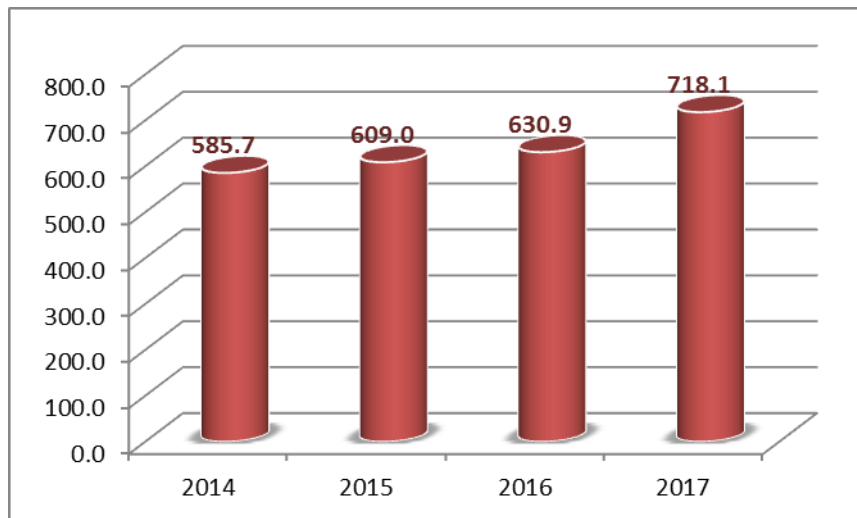


Attēls 1.49. Auces novada pamatbudžeta ieņēmumu struktūra 2014.-2017.g., EUR un %

Avots: www.kase.gov.lv

Nodokļu ieņēmumu lielāko daļu sastāda iedzīvotāju ienākuma nodokļa ieņēmumi, vidēji 85% apskatāmā periodā. Šie ieņēmumi ir tieši saistīti ar valsts nodokļu politiku, kas jāņem vērā, prognozējot pašvaldības budžeta ieņēmumus.

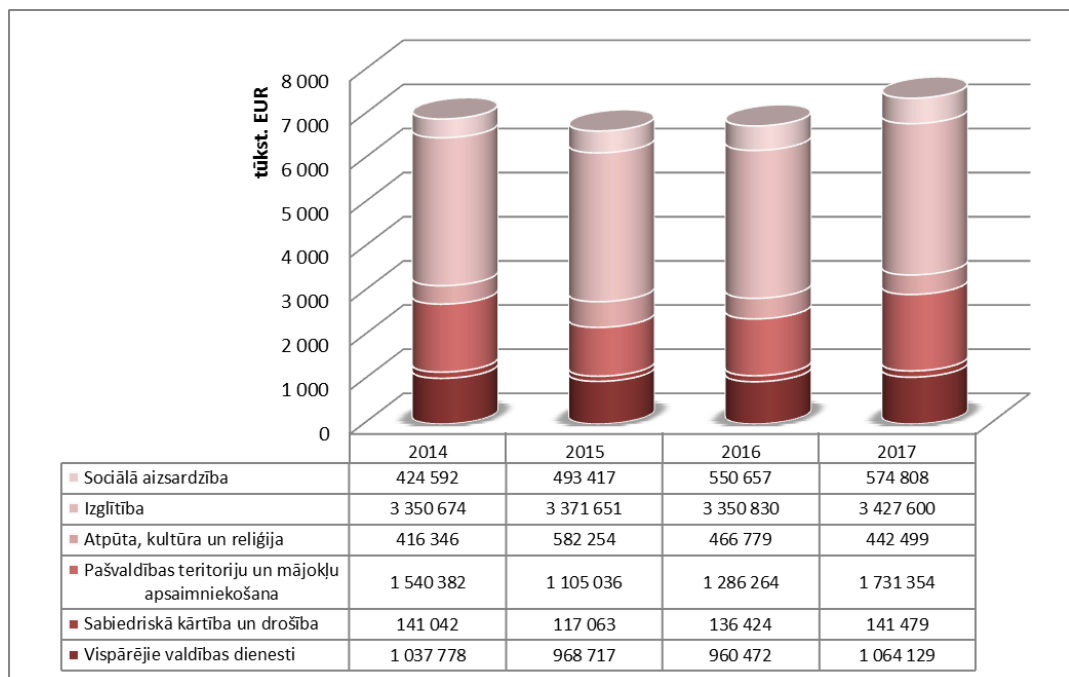
Samaksāta iedzīvotāju ienākuma nodokļa dinamika uz iedzīvotāju darba spējas vecumā atspoguļota attēlā zemāk (skat. attēls 1.50.). Pēdējo četru gadu laikā vērojama šī rādītāja pieauguma tendence, 2017.gadā pieaugums sastādīja 23%, salīdzinot ar 2014.gadu.



Attēls 1.50. IIN uz 1 iedzīvotāju darba spējas vecumā Auces novadā, EUR

Avots: Konsultanta aprēķins

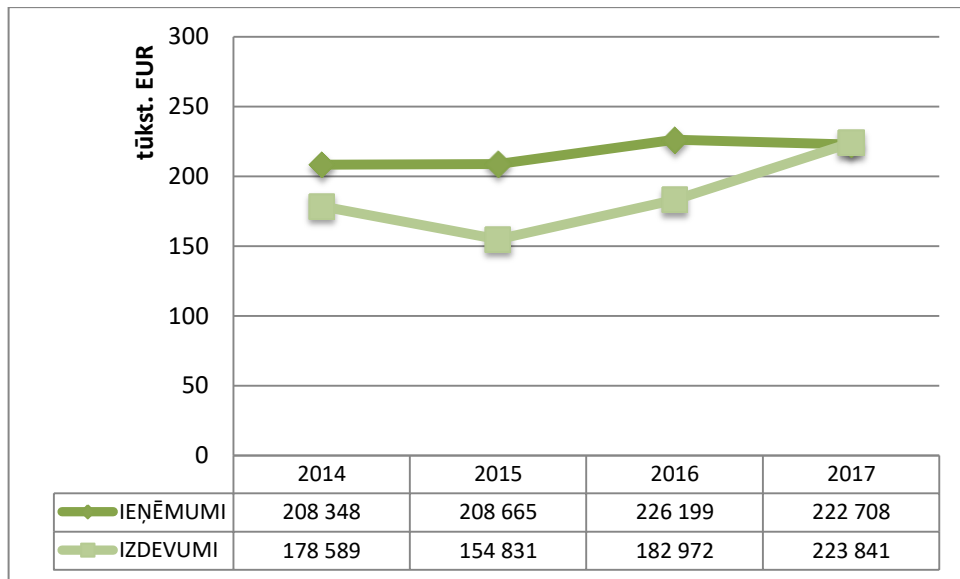
Analizējot pamatbudžeta izdevumu struktūru (skat. Attēls 1.51.), redzams, ka nemainīgi lielāko Auces novada izdevumu daļu veido izdevumi izglītībai. Nākamie nozīmīgie izdevumu posteņi ir izdevumi pašvaldības teritoriju un mājokļu apsaimniekošanai un vispārējiem valdības dienestiem.



Attēls 1.51. Auces novada pamatbudžeta izdevumi atbilstoši funkcionālajām kategorijām, 2014.-2017.g., EUR

Avots: www.kase.gov.lv

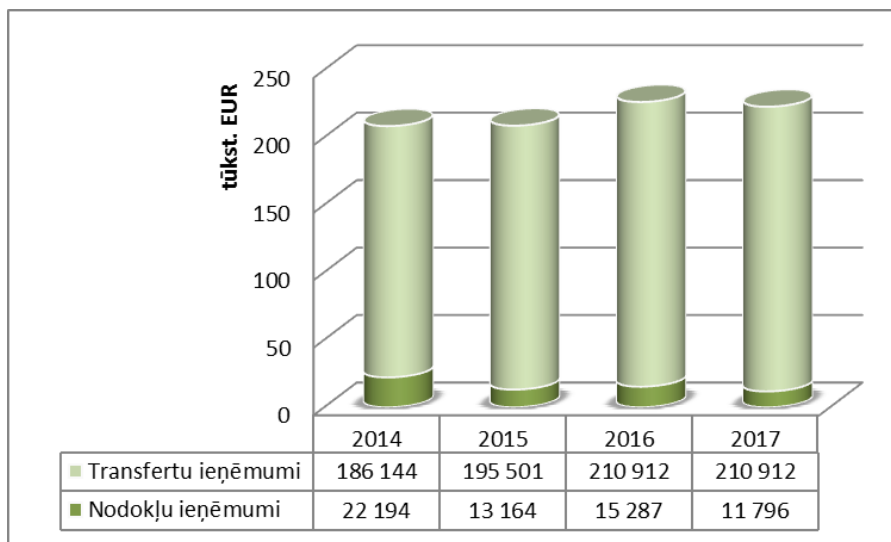
Auces novada speciālā budžeta ieņēmumi 2017.gadā bija 223 tūkst. EUR, kas par 7% lielāki nekā apskatāmā perioda sākumā. 2017.gada izdevumi nenozīmīgi pārsniedz ieņēmumus. Iepriekšējos trijos gados ieņēmumi pārsniedza izdevumus.



Attēls 1.52. Auces novada speciālā budžeta ieņēmumi un izdevumi, 2014.-2017.g., EUR

Avots: www.kase.gov.lv

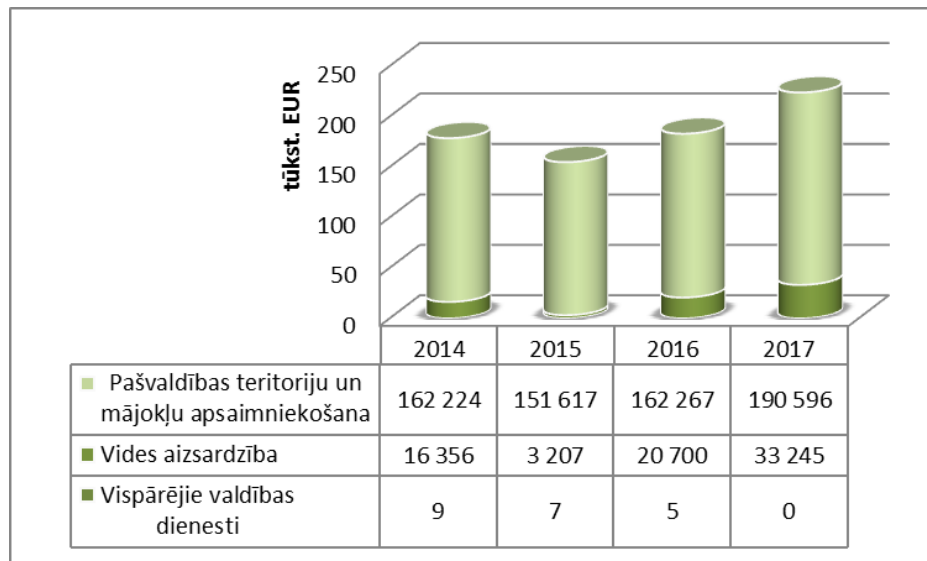
Auces novada speciālā budžeta ieņēmumu lielāko daļu veido valsts budžeta transferti, nenozīmīga daļa ir dabas resursu nodokļa ieņēmumi.



Attēls 1.53. Auces novada speciālā budžeta ieņēmumu struktūra, 2014.-2017.g., EUR

Avots: www.kase.gov.lv

Speciālā budžeta līdzekļi paredzēti pašvaldības teritoriju un mājokļu apsaimniekošanas un vides aizsardzības izmaksu segšanai (skat. attēlu zemāk).



Attēls 1.54. Auces novada speciālā budžeta izdevumi atbilstoši funkcionālajām kategorijām, 2014.-2017.g., EUR

Avots: www.kase.gov.lv

Pēc LR Valsts kases datiem uz 2018.gada maiju Auces novada pašvaldības saistību apjoms attiecībā pret pamatbudžeta ieņēmumiem bez mērķdotācijām un iemaksām PFIF vidēji sastāda 6.5% (periodā 2018.-2024.g.).

1.2.5.2 Investīcijas/ īstenotie projekti

Auces novada pašvaldība iegulda darbu publiskās infrastruktūras un pakalpojumu, kā arī kopējās iedzīvotāju labklājības un uzņēmējdarbības vides uzlabošanā, piesaistot finansējumu gan no Eiropas Savienības Fondiem, gan citiem finanšu instrumentiem.

Uz ziņojuma sagatavošanas brīdi Auces novadā kopējais piesaistīto un pašu finanšu līdzekļu apjoms sastāda 1.52 milj. EUR, par kuriem ir īstenoti vai tiek īstenoti 15 Auces novadam nozīmīgi projekti.

Pašlaik iesniegti vērtēšanai 11 projekti, kurus paredzēts līdzfinansēt no ES fondu līdzekļiem (ERAF, ELFLA).

Tabula 1.15. Investīciju projekti

Realizētie projekti 2014-2018

Nr. p.k.	Projekta nosaukums	Realizācijas periods	Fonds / Atbalsta institūcija	Kopējās att. izmaksas, EUR	Finansējums, EUR		
					ES fonds	Pašvaldība	Valsts
1	"Zivju krājumu papildināšana Auces novada Lielauces ezerā" Nr. 3.47	05.2014.-09.2014.	Valsts zivju fonds / Lauku atbalsta dienests	2 323.20			2 323.20
2	"Dabas un apstādījumu teritorijas labiekārtošana Bēnes ielā 2, Auces pilsētā" Nr.14-06-LL30-L413201-000003	10.06.2014.-01.07.2015.	ELFLA/LAD	12 756.00	11 480.40	1 275.60	0.00
3	"Stāvlaukuma bruģēšana pie Sņikerkalna kapsētas Auces pilsētā", Nr. 14-06-LL30-L413201-000008	09.09.2014.-01.07.2015.	ELFLA/LAD	34 368.71	12 600.00	21 768.71	0.00
4	"Publisko interneta pieejas punktu izveidošana Auces novadā" Nr. 3DP/3.2.2.2.0/14/IPIA/VRAA/071	11.2014.-05.2015.	ERAF	9 084.94	7 722.20	1 090.19	272.55
5	"Zivju resursu atjaunošana Auces novada Lielauces ezerā" Nr. 3.2.46	06.2015.-09.2015.	Valsts zivju fonds / Lauku atbalsta dienests	2 032.80			2 032.80
	"Zivju resursu atjaunošana Auces novada Lielauces ezerā", Nr.1.55	01.06.2016.-30.09.2016.	Valsts zivju fonds / Lauku atbalsta dienests	2324.00	0.00	0.00	2324.00
6	"Bēnes ielas gājēju celiņa izbūve", Nr.16-06-AL30-A019.2201-000002	30.08.2016.-20.10.2017.	ELFLA/LAD	114 441.47	45 000.00	69 441.47	0.00
7	Līdaku krājumu papildināšana Lielauces ezerā, Nr.1.23	01.06.2018.-30.11.2018.	Valsts zivju fonds/LAD	6 999.80	0.00	0.00	6 999.80

Projekti īstenošanas stadijā

Nr. p.k.	Projekta nosaukums un projekta Nr.	Fonda nosaukums	Atbalsta institūcijas nosaukums	Projekta īstenošanas laiks	Izmaksas, EUR	Finansējums, EUR		
						ES fonds	Pašvaldība	Valsts
1	"Sociālo pakalpojumu pieejamības un kvalitātes uzlabošana Vidus - Baltijas reģionā" jeb "SocQuality" Nr. LLI-317	ERAF	Vides aizsardzības un reģionālās attīstības ministrija	03.2018.-02.2020.	91 079.82	77418.00	13661.82	
2	"Auces novada iedzīvotāju iesaistīšana veselības veicināšanas un nostiprināšanas pasākumos" Nr.9.2.4.2/16/I/029	ESF	Veselības ministrija	08.2017.-12.2019.	83 281.25	70789.06	12492.19	

Nr. p.k.	Projekta nosaukums un projekta Nr.	Fonda nosaukums	Atbalsta institūcijas nosaukums	Projekta īstenošanas laiks	Izmaksas, EUR	Finansējums, EUR		
						ES fonds	Pašvaldība	Valsts
3	"Uzņēmējdarbības attīstībai nepieciešamās infrastruktūras attīstība Auces pilsētā" Nr.3.3.1.0/16/I/015	ERAF	Vides aizsardzības un reģionālās attīstības ministrija	10.2017.-03.2019.	968 254.63	790063.00	143335.91	34855.72
4	"PROTI un DARI!" Nr.8.3.3.0./15/1/001	ESF	Jaunatnes starptautisko programmu aģentūra	06.2016.-12.2018.	51 618.60			
5	"Karjeras atbalsts vispārējās un profesionālās izglītības iestādēs" Nr.8.3.5.0/16/I/001	ESF	Valsts izglītības attīstības aģentūra	04.2017.-12.2020.	Finansējums atkarīgs no izglītojamo skaita			
6	"Gājēju ceļa pārbūve Vecauces pagastā, atjaunojot Vecauces muižas ainavu parku" Nr. 17-0-AL30-A019.2201-000003	ELFLA	Lauku atbalsta dienests	05.2017.-12.2018.	93 179.47	45000.00	48179.47	
7	"Veloparka izveide Auces pilsētā" Nr.17-06-AL30-A019.2201-000004	ELFLA	Lauku atbalsta dienests	05.2017.-12.2018.	50 015.06	44971.92	5043.14	
8	"Nodarbināto personu profesionālās kompetences pilnveide" Nr. 8.4.1.0/16/I/001	ESF	Valsts izglītības attīstības aģentūra	01.2017.-12.2022.	Finansējums atkarīgs no nodarbināto skaita			

iesniegtie un vērtēšanā esošie projekti

Nr. p.k.	Projekta nosaukums	Realizācijas periods (plānotais)	Fonds / Atbalsta institūcija	Kopējās att. izmaksas, EUR	Finansējums, EUR		
					ES fonds	Pašvaldība	Valsts
1	Ceļa Nr.403"Ļūļēnu ceļš" posma pārbūve, 18-06-A00702-000059	02.07.2018.-31.10.2019.	ELFLA/LAD	323322.87	290990.58	32332.29	0.00
2	Ceļa Nr.308 "Oši-Sīpiņi-Sprīdīši" posma pārbūve, 18-06-A00702-000058	02.07.2018.-31.10.2019.	ELFLA/LAD	315883.44	284295.09	31588.35	0.00

Nr. p.k.	Projekta nosaukums	Realizācijas periods (plānotais)	Fonds / Atbalsta institūcija	Kopējās att. izmaksas, EUR	Finansējums, EUR		
					ES fonds	Pašvaldība	Valsts
3	Brīvības ielas posma pārbūve, 18-06-A00702-000056	02.07.2018.- 31.10.2019.	ELFLA/LAD	89107.15	80196.43	8910.72	0.00
4	Ceļa Nr.614 "P104 - Lielvaicēni - Slavietīņas" posma pārbūve, 18-06-A00702-000055	02.07.2018.- 31.10.2019.	ELFLA/LAD	114658.74	103192.86	11465.88	0.00
5	Ceļa Nr.615 "Lielvaicēni - Vaicēnu karjers" posma pārbūve, 18-06-A00702-000054	02.07.2018.- 31.10.2019.	ELFLA/LAD	107698.92	96929.02	10769.90	0.00
6	Ceļa Nr.108 "Liekalji - Pūpoli" posma pārbūve, 18-06-A00702-000053	02.07.2018.- 31.10.2019.	ELFLA/LAD	127851.50	115066.35	12785.15	0.00
7	Ceļa Nr.411 "Ceplā ceļš" posma pārbūve, 18-06-A00702-000052	02.07.2018.- 31.10.2019.	ELFLA/LAD	82781.16	74503.04	8278.12	0.00
8	Ceļa Nr.502 "V1128-Grauči-V1121" posma pārbūve, 18-06-A00702-000050	02.07.2018.- 31.10.2019.	ELFLA/LAD	184984.83	166486.34	18498.49	0.00
9	Ceļa Nr.213 "Garaiskalns - Ceplīši - Vētras" posma pārbūve, 18-06-A00702-000051	02.07.2018.- 31.10.2019.	ELFLA/LAD	123237.72	110913.94	12323.78	0.00
10	Auces novada pašvaldības pirmsskolas izglītības iestādes energoefektivitātes paaugstināšana, 4.2.2.0/17/l/076	08.2018.-31.12.2019.	ERAF/CFLA	180461.61	87896.00	69424.21	23141.40
11	Gājēju ceļa pārbūve pie Auces vidusskolas, 2018/AL30/3/A019.22.01/2	08.2018.-12.2019.	ELFLA/LAD	30284.04	12000.00	18284.04	0.00

Avots: Auces novada pašvaldība

1.2.5.3 Finanšu resursu un investīciju novērtējums

2017.gadā pašvaldības budžeta ieņēmumi sastādīja 8.0 milj. EUR un izdevumi 7.4 milj. EUR.

Auces novadā kopējais piesaistīto un pašu finanšu līdzekļu apjoms sastāda 1.52 milj. euro, par kuriem ir īstenoti vai tiek īstenoti pašreiz 15 Auces novadam nozīmīgi projekti. Pašlaik tiek iesniegti vērtēšanai 11 projekti.

1.3 Uzņēmējdarbības vide

Faktori, kas nosaka uzņēmējdarbības veikšanu, ir novada teritoriālais izvietojums, nepieciešamo resursu (cilvēkresursu, dabas resursu, atbilstošas infrastruktūras un finanšu resursu) pieejamība un kvalitāte. Uzņēmējdarbību ietekmē arī normatīvā vide, kuru lielā mērā regulē valsts līmeņa likumdošana, tomēr arī pašvaldības rīcībā ir atbalsta instrumenti, ar kuru palīdzību var nodrošināt uzņēmējdarbības attīstībai labvēlīgu vidi un sekmēt Auces uzņēmēju konkurētspēju un novada izaugsmi kopumā.

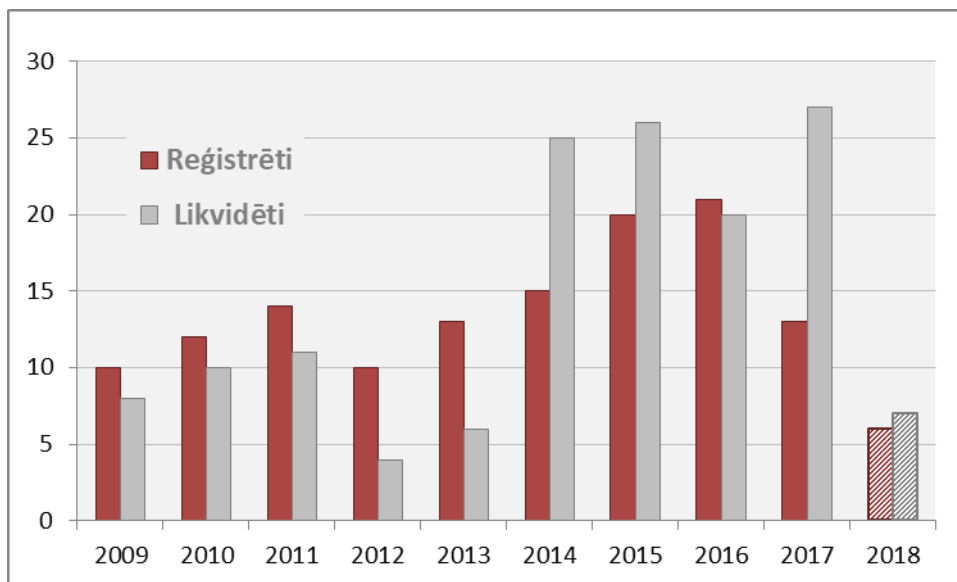
Šajā nodaļā raksturota Auces novada uzņēmējdarbības vide, analizējot uzņēmējdarbības aktivitāti, t.sk. uzņēmumu skaita dinamiku un struktūru, plašāk pārstāvētās nozares un tajās strādājošos uzņēmumus.

1.3.1 Uzņēmējdarbības aktivitāte

Atbilstoši SIA „Lursoft” datiem, sākot no 1991. gada, Auces novadā ir reģistrēti 684 uzņēmumi. (skat. Tabulu 1.16).

Līdztekus jaunu uzņēmumu dibināšanai daļa no uzņēmumiem tiek likvidēti. Vidēji Latvijā 43% no reģistrētājiem uzņēmumiem ar laiku tiek likvidēti.

Likvidēto uzņēmumu dinamika lielā mērā atspoguļo krīzes ietekmi uz Latvijas ekonomiku kopumā. Pēc ekonomisko sankciju noteikšanas pret Krieviju ekonomiskā aktivitāte Latvijā samazinājās, analogiski procesi ir ietekmējuši Auces novadā likvidēto uzņēmumu dinamiku (skat. Attēlu 1.55.).



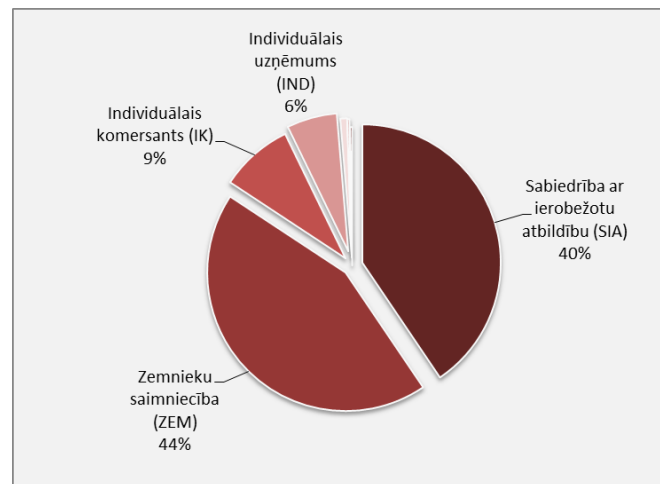
Attēls 1.55. Uzņēmumu reģistrēšanas un likvidēšanas dinamika Auces novadā, 1995.-2018.g.

Avots: SIA „Lursoft”, Statistika aktualizēta 03.07.2018

Tabula 1.16. Uzņēmumu reģistrācijas dinamika sadalījumā pa uzņēmējdarbības formām Auces novadā

Forma	1991	1992	1993	1994	1995	1996	1997	1998	1999	2000	2001	2002	2003	2004	2005	2006	2007	2008	2009	2010	2011	2012	2013	2014	2015	2016	2017	2018	Kopā	Šobrīd	
Komercreģistrs																															
Sabiedrība ar ierobežotu atbildību (SIA)	4	2	4	4	5	4	4	2	8	5	4	4	5	9	8	4	9	10	4	9	12	8	11	11	18	18	11	6	203	152	
Akciju sabiedrība (AS)	0	0	0	1	0	0	0	0	0	0	0	0	0	0	0	0	0	0	0	0	0	0	0	0	0	0	0	0	1	1	
Individuālais komersants (IK)	0	1	0	0	2	1	0	0	1	0	1	1	2	5	4	5	4	4	3	2	2	2	2	4	1	3	2	0	52	32	
Pilsabiedrība (PS)	0	0	0	0	0	0	0	0	0	0	0	0	0	0	0	0	0	0	0	0	0	0	0	0	0	1	0	0	1	1	
Uzņēmumu reģistrs																															
Individuālais uzņēmums (IND)	7	14	9	5	9	2	2	1	2	0	1	0	0	0	0	0	0	0	0	0	0	0	0	0	0	0	0	0	52	22	
Zemnieku saimniecība (ZEM)	12	119	58	11	8	18	13	4	6	3	4	1	4	3	1	4	0	0	3	1	0	0	0	0	0	0	0	0	273	164	
Valsts uzņēmums (VU)	2	0	0	0	0	0	0	0	0	0	0	0	0	0	0	0	0	0	0	0	0	0	0	0	0	0	0	0	2	0	
Līgumsabiedrība ar pilnu atbildību (LIG)	0	0	0	0	1	0	0	0	0	0	0	0	0	0	0	0	0	0	0	0	0	0	0	0	0	0	0	0	1	0	
Sabiedrība ar ierobežotu atbildību (SIA)	4	11	27	13	4	2	2	0	3	3	2	0	0	0	0	0	0	0	0	0	0	0	0	0	0	0	0	0	71	0	
Akciju sabiedrība (AS)	0	0	0	0	1	0	0	0	0	0	0	0	0	0	0	0	0	0	0	0	0	0	0	0	0	0	0	0	1	0	
Filiāle (FIL)	0	0	1	0	0	0	0	0	0	0	0	0	0	0	0	0	0	0	0	0	0	0	0	0	0	0	0	0	1	0	
Paju sabiedrība (PAJ)	1	6	0	0	0	0	1	0	0	0	0	0	0	0	0	0	0	0	0	0	0	0	0	0	0	0	0	0	8	0	
Kooperatīvā sabiedrība (KB)	0	1	16	1	0	0	0	0	0	0	0	0	0	0	0	0	0	0	0	0	0	0	0	0	0	0	0	0	18	3	
Kopā	30	154	115	35	30	27	22	7	20	11	12	6	11	17	13	13	13	14	10	12	14	10	13	15	20	21	13	6	684	375	

Avots: SIA „Lursoft”, Statistika aktualizēta 03.07.2018



Attēls 1.56. Auces novadā aktīvo uzņēmumu sadalījums pa uzņēmējdarbības formām, 2018.g.

2018. gada jūlija SIA „Lursoft” datu bāzē ir atrodami 375 Auces novadā reģistrēti uzņēmumi. Pēc uzņēmējdarbības formas dominē zemnieku saimniecības (ZEM) - 44%, sabiedrības ar ierobežotu atbildību (SIA) veido – 40%, 9% ir individuālie komersanti (IK), vēl 6% - individuālie uzņēmumi (IND).

Auces novadā bez jau reģistrētajām uzņēmējdarbības struktūrām darbojas arī pašnodarbinātās personas, kuras nav iekļautas SIA „Lursoft” datu bāzē, bet tiek fiksētas CSP datu bāzē.

CSP klasifikācija

Tirgus sektorā statistikas vienības: pašnodarbinātās personas, individuālie komersanti, komercsabiedrības, zemnieku un zvejnieku saimniecības.

Ārpus tirgus sektora statistikas vienības: fondi, nodibinājumi un biedrības, valsts budžeta iestādes, pašvaldību budžeta iestādes.

Pēc CSP datiem 2016. gadā Auces novadā kopējais ekonomiski aktīvo tirgus sektora statistikas vienību skaits bijis 405, t.i., uz 1000 iedzīvotājiem ir 62 ekonomiski aktīvās tirgus sektora statistikas vienības (Latvijā vidēji - 93).

Auces novadā nav lielu tirgus sektora dalībnieku. Pārsvarā (95.3%) ir mikro uzņēmumi.



Attēls 1.57. Auces novadā tirgus sektora ekonomiski aktīvās statistikas vienības sadalījumā pa lieluma grupām

Avots: CSP

Atbilstoši SIA “Lursoft” datiem par 2017. gadu desmit uzņēmumu apgrozījums ir pārsniedzis 1 miljonu eiro (skat. Tabulu 1.17).

Ar maksimālo apgrozījumu (4.8 milj. EUR) darbojās tirdzniecības kompānija SIA “Bēnes PB”.

Augsts apgrozījuma pieauguma temps pēdējos 3 gados ir SIA “TAND UKRI” (apgrozījums 4.6 milj. EUR). Kompānija ražo dažādus lauksaimniecības produktus - kviešus, miežus, rapsi un pupas.

Veiksmīgi attīstās SIA “VECAUCE” Latvijas lauksaimniecības universitātes mācību un pētījumu saimniecība (apgrozījums 3.7 milj. EUR).

Ekonomiski stabils uzņēmums ir metālapstrādes un dažādu iekārtu ražotājs SIA “TEHNIKA AUCE” (apgrozījums 2.5 milj. EUR).

Saskaņā ar Eiropas Komisijas 2003.gada 6.maija Rekomendāciju 2003/361/EK par mikro, mazo, vidējo un lielo uzņēmumu definīciju pēc nodarbināto skaita:

Mikro uzņēmums

- max nodarbināto skaits – 9

Mazais uzņēmums

- max nodarbināto skaits – 49

Vidējais uzņēmums

- max nodarbināto skaits – 249

Lielais uzņēmums

1. nodarbināto skaits – 250 un vairāk.

Tabula 1.17. Auces novada uzņēmumi ar apgrozījumu virs 1 milj. eiro, 2017. g.

Nr. p.k.	Uzņēmums	2017.gada apgrozījums (EUR)	pret 2016.g.	pret 2015.g.	pret 2014.g.	Darbības veids
1	SIA "BĒNES PB"	4 807 512	6%	0%	-10%	Mazumtirdzniecība nespecializētajos veikalos, kuros galvenokārt pārdod pārtikas preces, dzērienus vai tabaku
2	SIA "TAND UKRI"	4 558 885	21%	60%	67%	Graudaugu (izņemot rīsu), pākšaugu un eļļas augu sēklu audzēšana
3	SIA "VECAUCE" LLU mācību un pētījumu saimniecība	3 705 068	26%	32%	29%	Augu pavairošana. Jauktā lauksaimniecība (augkopība un lopkopība)
4	SIA "TEHNIKA AUCE"	2 474 169	8%	2%	-16%	Darbgaldu ražošana
5	SIA "EK Auce"	2 336 315	4%	-14%	-5%	Apģērbu ražošana
6	SIA "AUCEŠ KOMUNĀLIE PAKALPOJUMI"	1 604 940	0%	-4%	85%	Namu apsaimniekošana, ūdensapgādes un kanalizācijas tīklu apsaimniekošana, sadzīves atkritumu
7	SIA "PF VECAUCE"	1 578 637	34%	9%	7%	Lopkopība (Cūkkopība)
8	SIA "IRVAINE"	1 428 580	12%	22%	0%	Gaļas un gaļas produktu vairumtirdzniecība. Gaļas pārstrāde un konservēšana
9	SIA "FORTUNA EK"	1 163 831	6%	9%	8%	Mazumtirdzniecība nespecializētajos veikalos
10	AS "Reklāmas un Zīmogu Fabrika"	1 058 113	0%	-11%	-14%	Poligrāfija un ierakstu reproducēšana

Avots: SIA „Lursoft”, Statistika aktualizēta 03.07.2018

1.3.2 Uzņēmējdarbības nozares

Galvenā uzņēmējdarbības joma ir lauksaimniecība (164 ekonomiski aktīvās statistikas vienības).



Attēls 1.58. Auces novadā tirgus sektora ekonomiski aktīvās statistikas vienības sadalījumā pa galvenajiem darbības veidiem (NACE 2.red.), 2016.g.

Avots: CSP

Vairumtirdzniecība un mazumtirdzniecība apvieno 49 ekonomiski aktīvās statistikas vienības. Profesionālie, zinātniskie un tehniskie pakalpojumi apvieno 26 ekonomiski aktīvās statistikas vienības. 21 vienība ir reģistrēta būvniecībā, 34 – apstrādes rūpniecībā. Pietiekami plaši ir pārstāvēti veselības un sociālās aprūpes pakalpojumi – 14 statistikas vienības .

1.3.2.1 Lauksaimniecība, mežsaimniecība, zivsaimniecība

Atbilstoši CSP datiem 2016.gadā Auces novadā bija 164 uzņēmumi, kuru darbības sfēra ir lauksaimniecība.

Tabula 1.18. Lauksaimniecības nozares uzņēmumi sadalījumā pa galvenajiem darbības veidiem (NACE 2.red.)

Nozares nosaukums, NACE kods	Uzņēmumu skaits
Lauksaimniecība, mežsaimniecība un zivsaimniecība (A)	164
Augkopība un lopkopība, medniecība un saistītas palīgdarbības (01)	141
Mežsaimniecība un mežizstrāde (02)	22
Zivsaimniecība (03)	1

Avots: CSP, 2016.g.

SIA "VECAUCE" Latvijas lauksaimniecības universitātes mācību un pētījumu saimniecība

LLU mācību un pētījumu saimniecībā "Vecauce" norisinās augstskolas pētnieku zinātniskie izmēģinājumi un studentu praktiskie darbi, ražošanas un mācību prakses lauksaimniecības zinātnēs.

Saimniecība darbojas šādos virzienos:

1. Daudznozaru saimnieciskā ražošana - lopkopība, augkopība, biogāzes ražošana, augļkopība, mežizstrāde, kokapstrāde, galdniecība, pakalpojumu sniegšana iedzīvotājiem (transporta pakalpojumi, telpu īre banketiem un semināriem, ēdināšanas pakalpojumi, komunālie pakalpojumi);
2. Studentu apmācība un konsultatīvā darbība;
3. Zinātniskā pētniecība.

SIA LLU MPS "Vecaucē" kopš 1998. gada visu fakultāšu un specialitāšu studenti apgūst studiju kursu "Praktiskā lauku saimniecība". Pirmā kursa studenti 1. vai 2. semestrī studē saimnieciskās darbības plānošanas un saimniecības darbības organizācijas pamatus daudznozaru saimniecībā. Iepazīstas ar dažādu nozaru funkcionēšanu, savstarpējo saistību, ražošanas tehnoloģiskajiem procesiem un lauksaimniecības vadību. Pavasarī mācību prakses iziet Veterinārmedicīnas un vasarā Lauksaimniecības un Lauku inženieru fakultātes studenti.

Saimniecība apsaimnieko 2087 ha zemes un tajā strādā 120 darbinieki.

Avots: <http://www.vecauce.lv/llu-saimnieciba>

SIA "TAND UKRI"

SIA "TAND UKRI" ir viens no lielākajiem un augošākajiem lauksaimniecības uzņēmumiem Latvijā.

SIA "TAND UKRI" atrodas Zemgalē - Auces novadā, netālu no apdzīvotas vietas Bēne. Uzņēmums dibināts un aktīvi darbojās no 2001.gada. Gadu gaitā SIA "TAND UKRI" ir kļuvis par atpazīstamu un ievērojamu uzņēmumu Latvijā, kas nodarbojas ar lauksaimniecību un lauksaimniecības pakalpojumu sniegšanu.

Uzņēmums apsaimnieko vairāk par 5000 hektāru, ražo dažādus lauksaimniecības produktus - kviešus, miežus, rapsi un pupas.

SIA "TAND UKRI" sniedz dažādus lauksaimniecības pakalpojumus – augsnes apstrāde, zālāju pļaušana, skābsiena sagatavošana rulonos.

Pareiza un pārdomāta lauku apsaimniekošana, sēklu rotācija un dažādas kultūras dod labu ražu. Savukārt elastība un spēja pielāgoties vietējam un Eiropas tirgum garantē drošus ienākumus.

Avots: <http://www.tandukri.com/>

SIA "PF VECAUCE"

Kompānija nodarbojas ar šķirnes sivēnu audzēšanu un cūkgaļas ražošanu.

SIA "PF VECAUCE" reģistrēta 2000.gadā un uzņēmuma pamatkapitāls ir 228 000 eiro. Uzņēmums pieder Vintrai Vilcānei (94,38%) un Kristapam Melbārdim (5,62%).

Cūkkopības uzņēmums SIA "PF VECAUCE" pērn strādāja ar 1.6 miljonu eiro apgrozījumu, kas ir par 33,1% vairāk nekā gadu iepriekš, savukārt peļņa pieauga 3,2 reizes – līdz 348 767 eiro.

Kompānija apgūst citu ražotāju pieredzi Latvijā un citās valstīs, pēta tirgus prasības gaļas kvalitātei. Pētījumi kalpo par pamatu turpmāko plāno īstenošanai. Saražoto produkciju uzņēmums realizē Latvijas tirgū un arī Eiropas Savienības (ES) valstīs.

Cūkkopības uzņēmums SIA "PF VECAUCE" plāno ieguldīt divus miljonus eiro cūku novietņu rekonstrukcijā, tajā skaitā stacionāro iekārtu piegādi un uzstādīšanu, kā arī teritorijas labiekārtošanu. Tostarp iecerēts būvēt grūsnu sivēnmāšu nodaļījumu 2578 kvadrātmetru platībā, kā arī atnešanās kūti un atšķirto sivēnu nodaļījumu 2567 kvadrātmetru platībā.



Būvdarbus plānots veikt Pūpolos, Vecauces pagastā, Auces novadā, Aucē līdz 2020.gada 24.februārim. Investīciju projekta īstenošanai "PF VECAUCE" plāno piesaistīt arī finansējumu Eiropas lauksaimniecības fonda lauku attīstībai (ELFLA) pasākuma "Ieguldījumi materiālajos aktīvos" apakšpasākumā "Atbalsts ieguldījumiem lauku saimniecībās".

Avots: <https://www.firmas.lv/>

Zemnieku saimniecība "LIELVAICĒNI"

Daudznozaru saimniecība kopš 1992. gada, uzsākot darbību ar dažām bišu saimēm un 10 hektāriem aramzemes.

Šobrīd 300 ha audzē graudaugus, rapšus un nektāraugus, apsaimnieko 300 bišu saimes – ražo gan tradicionālus biškopības produktus – medu, ziedputekšņus, gan inovatīvus produktus – bišu maizi un pirts medu.

Plašā specializācija: vaska šūnu, bišu maizes un bišu māšu ražošana, kā arī bišu barības izplatīšana ļauj piedāvāt dažāda veida pakalpojumus citiem biškopjiem.



2017.gada apgrozījums ir 560 tūkst. EUR, kas ir par 14% zemāks nekā 2016.gadā.

Ka atzīmēts zemnieku saimniecības vadības ziņojumā, biškopība kā uzņēmuma pamatdarbības veids attaisno sevi, tikai pateicoties ilggadīgai sadarbībai ar pastāvīgiem klientiem, jo medus cenas valstī ir neadekvāti zemas.

Lai attīstītu biškopības nozari un nodrošinātu tās ilgtspējīgu un veiksmīgu attīstību, saimniecība:

- palielina nektāraugu audzēšanu, lai nodrošinātu nepārtrauktu nektāraugu konveijeru bišu māšu audzēšanā;
- sadarbībā ar Latvijas Biškopības biedrību regulāri rīko seminārus jauno biškopju izglītošanā.

Avots: www.lielvaiceni.lv/; <https://www.firmas.lv/>

1.3.2.2 Apstrādes rūpniecība

Auces novadā apstrādes rūpniecībā ir reģistrēti 34 uzņēmumi. Skaitliski vislielākā uzņēmumu grupa (9) ir specializējusies kokapstrādē, nākamo pēc skaita lielāko grupu veido pārtikas produktu ražotāji (7).

Tabula 1.19. Apstrādes rūpniecības uzņēmumi sadalījumā pa galvenajiem darbības veidiem (NACE 2.red.)

Nozares nosaukums, NACE kods	Uzņēmumu skaits
Apstrādes rūpniecība (C)	34
Pārtikas produktu ražošana (C10)	7
Dzērienu ražošana (C11)	1
Tekstilizstrādājumu ražošana (C13)	2
Apģērbu ražošana (C14)	4
Koksnes, koka un korķa izstrādājumu ražošana, izņemot mēbeles; salmu un pīto izstrādājumu ražošana (C16)	9
Ķīmisko vielu un ķīmisko produktu ražošana (C20)	1
Gumijas un plastmasas izstrādājumu ražošana (C22)	2
Nemetālisko minerālu izstrādājumu ražošana (C23)	1
Gatavo metālizstrādājumu ražošana, izņemot mašīnas un iekārtas (C25)	1
Citur neklasificētu iekārtu, mehānismu un darba mašīnu ražošana (C28)	2
Mēbeļu ražošana (C31)	2
Iekārtu un ierīču remonts un uzstādīšana (C33)	2

Avots: CSP, 2016.g.

Divi uzņēmumi SIA "TEHNIKA AUCE" un SIA "EK AUCE" pēc nodarbināto skaita klasificēti ka vidēji.

SIA "TEHNIKA AUCE"

SIA "TEHNIKA AUCE" darbojas dažādu iekārtu izgatavošanas un metālapstrādes jomā jau kopš 1993.gada. Pirmajos darbības gados uzņēmums nodarbojies ar lauksaimniecības tehnikas apkopi,

remontu un jaunas tehnikas izgatavošanu. Laika gaitā SIA "TEHNIKA AUCE" lielā mērā attīstījusi ražošanu un tās tehnoloģijas, pievērsusies kokapstrādes un mežtehnikas iekārtu izgatavošanai un metālapstrādei.

Saražotās produkcijas un sniegto pakalpojumu sortiments ir pietiekami plašs, un tas ietver:

- **Horizontālie un vertikālie lentzāgi.** Lentzāgmašīnas baļķu garenzāgēšanai paredzētas dažāda garuma baļķu un brusu sazāgēšanai nepieciešamā biezuma apmalotos un neapmalotos zāgmateriālos. SIA "TEHNIKA AUCE" piedāvā mobilas un stacionāras iekārtas ar dažādās kombinācijās iespējamiem izpildījumiem un papildaprīkojumiem.
- **Metālapstrāde.** Piemērotas tehnoloģijas nodrošina metāla mehānisko, termisko, ķīmisko apstrādi, metāla zāgēšanu un griešanu. Detaļu, mezglu un produktu konstruēšana 3 dimensijās un šo 3 dimensiju modeļu darbības pārbaudes virtuālajā režīmā, nodrošina ražošanu ar korektu tehnisko dokumentāciju un pilnīgu izmaiņu ietekmes izsekojamību.
- **Hidrodzinēji.** Hidrodzinēji ir paredzēti lietošanai uz hidrauliskajiem iekrāvējiem, mini ekskavatoriem vai līdzīgām iekārtām, lai nodrošinātu darba elementa (kravas satvērēja) horizontālo rotāciju.
- **Hidraulisko šļūteņu preses un griezēji.** Preses paredzētas hidraulisko šļūteņu metāla uzgaļu iepresēšanai šļūtenē. Griezēji paredzēti hidraulisko šļūteņu nogriešanai nepieciešamajā garumā.
- **Impregnēšanas vannas.** Kokmateriālu impregnēšanas vanna paredzēta zāgmateriālu paku iegremdēšanai noteiktā preparāta koncentrācijas šķīdumā, kas aizsargā koksni no bojāšanās.
- **Zāglentas kokam un metālam.**
- **Lauksaimniecības un ceļubūves skrāperi.**



2017.gadā uzņēmuma apgrozījums sastāda 2.47 milj. EUR, kas ir par 8% vairāk nekā 2016.gadā. Apgrozījuma pieaugums saistīts ar eksporta pieaugumu Baltkrievijā un Krievijā. 2017.gada peļņa ir 17,2 tūkst. EUR. Vidējais darbinieku skaits - 52.

Avots: <http://www.tehnika.lv/lat/prod.htm>; <https://www.firmas.lv/>

SIA "EK AUCE"

SIA "EK AUCE" kopš dibināšanas 2001. gadā ir neatņemama AS "Spectre" (www.spectre.dk) sastāvdaļa.

81.14% uzņēmuma daļu pieder Dānijas Karalistē reģistrētajam uzņēmumam AS "Spectre", pārējā daļa - Latvijas pilsoni Aijai Vežukai, kas arī vada SIA "EK Auce".

AS "Spectre" ir Dānijā dibināts ģimenes uzņēmums, kas lepojas ar pieredzi un tradīcijām divās paaudzēs. *Spectre grupā* apvieno vairākus uzņēmumus gan Dānijā, gan Latvijā, gan Vjetnamā, kopā nodarbinot vairāk kā 800 darbinieku. Būdam daļa no *Spectre grupas* ir "Spectre Latvia", kas ir viens no mūsdienīgākajiem tekstila apstrādes uzņēmumiem Latvijā. SIA "Spectre Latvia" specializēties funkcionālu aktīvās atpūtas un sporta apģērbu ražošanā daudziem zināmiem un starptautiski atzītiem zīmoliem. "Spectre Latvia" produkti tiek izgatavoti dažādos ražotnēs Latvijā, t.sk. SIA "EK AUCE".

SIA "EK AUCE" darbības veids ir apģērbu un aksesuāru izgatavošana.

Tiek ražota šāda produkcija:

- sieviešu, vīriešu un bērnu trikotāžas apģērbi,
- apakšveļa un sporta funkcionālā apakšveļa,
- ūdensnecaurļaidīgie un speciālie apģērbi,
- mājdzīvnieku palīglīdzekļi.



Lielākā daļa pasūtījumu ir no AS "Spectre", taču vēl uzņēmumam ir deviņi sadarbības partneri Dānijā, Vācijā un Zviedrijā, kas veido apmēram 13% no apgrozījuma. Šūšanas pakalpojumi Latvijas firmām veido tikai nelielu daļu no kopējā apjoma, apmēram 1% no apgrozījuma.

Gatavā produkcija tiek eksportēta uz Kanādu, Šveici, Vāciju, Dāniju, Spāniju, Lielbritāniju, Japānu, Korejas Republiku, Norvēģiju, Zviedriju, ASV.

2017.gadā uzņēmuma apgrozījums bijis 2.34 milj. EUR, darbinieku skaits - 220.

Avots: <https://spectre.lv/>; <https://www.firmas.lv/>

1.3.2.3 Tirdzniecība un citi komercpakalpojumi

Pēc CSP datiem 50.4% no visām Auces novadā reģistrētajām uzņēmējdarbības struktūrām darbojas pakalpojumu jomā.

Tabula 1.20. Pakalpojumu sfēras uzņēmumi sadalījumā pa galvenajiem darbības veidiem (NACE 2.red.)

Nozares nosaukums, NACE kods	Uzņēmumu skaits un pakalpojumu struktūra	
Vairumtirdzniecība un mazumtirdzniecība (G)	49	24.3%
Citi pakalpojumi (S)	43	21.3%
Profesionālie, zinātniskie un tehniskie pakalpojumi (M)	26	12.9%
Būvniecība (F)	21	10.4%
Veselība un sociālā aprūpe (Q)	14	6.9%
Operācijas ar nekustamo īpašumu (L)	13	6.4%
Administratīvo un apkalpojošo dienestu darbība (N)	8	4.0%
Izglītība (P)	7	3.5%
Māksla, izklaide un atpūta (R)	6	3.0%
Elektroenerģija, gāzes apgāde, siltumapgāde (D)	5	2.5%
Informācijas un komunikācijas pakalpojumi (J)	5	2.5%
Transports un uzglabāšana (H)	3	1.5%
Izmitināšana un ēdināšanas pakalpojumi (I)	2	1.0%

Avots: CSP, 2016.g.

Skaitliski lielāko grupu veido tirdzniecības uzņēmumi – 49 vai 24.3% no visiem pakalpojumu sfērā iesaistītajiem.

26 uzņēmējdarbības struktūras sniedz profesionālos, zinātniskos un tehniskos pakalpojumus, tai skaitā juridiskos un grāmatvedības pakalpojumus (14).

Diezgan plaši ir pārstāvēti būvniecības darbi (21), t.sk. specializētie būvdarbi (15).

14 komercsabiedrības ir saistītas ar veselības un sociālās aprūpes pakalpojumiem.

SIA "Bēnes PB", SIA "Fortūna EK"

Ar apgrozījumu 4.8 milj. EUR 2017. gadu noslēdza tirdzniecības kompānija SIA "Bēnes PB".

SIA "Bēnes PB" ir dibināta 1992. gadā. Uzņēmuma pamatkapitāls ir 75 628 eiro. "Bēnes PB" lielākais īpašnieks ir Grigorijs Sidorčiks – 43.72%, uzņēmumam ir arī vairāki mazie akcionāri.

SIA "Bēnes PB" pieder 30 veikali Dobeles, Auces, Tērvetes, Jelgavas, Tukuma, Saldus un Jaunpils novadā, kā arī Jelgavā. Auces novada Bēnē reģistrētais uzņēmums arī nodarbojas ar konditorejas izstrādājumu ražošanu. Pērn saražota 381 tonna maizes, 89 tonnas cepumu un 57 tonnas citu konditorejas izstrādājumu.

"Bēnes PB" pieder "Elvi" veikali ne tikai Auces novada Bēnes pagastā, bet arī Dobeles novada Jaunbērzes pagastā, Dobelē un Tukuma novada Džūkstes pagastā. SIA "Elvi Latvija" franšīzes partnere SIA "Bēnes PB".

Auces novada Aucē pagastā zem Elvi zīmola ar tirdzniecību nodarbojas komercsabiedrība SIA "Fortūna EK". Šī uzņēmuma apgrozījums 2017. gadā bija 1.16 milj. EUR.

1.3.3 Novada sociālekonomiskā attīstība

Katru gadu Valsts reģionālā attīstības aģentūra (turpmāk tekstā – VRAA) aprēķina Latvijas administratīvo teritoriju attīstības indeksu (turpmāk tekstā – TAI), kas ļauj novērtēt šo teritoriju sociālekonomisko attīstību un salīdzināt to ar vidējo attīstības līmeni valstī.

Lai rādītāji būtu savā starpā salīdzināmi, aprēķinā tiek izmantoti astoņu dažādu rādītāju standartizētās vērtības un katrai no tām ir noteikts savs nozīmības svars (ietekme).

Tabula 1.21. Teritorijas attīstības indeksa aprēķināšanai nepieciešamie rādītāji un to nozīmības svars (novadiem vai republikas pilsētām)

Nr. p. k.	Rādītājs	Svars	Datu avots
1.	Ekonomiski aktīvo individuālo komersantu un komercsabiedrību skaits uz 1000 iedzīvotājiem	0,25	Centrālā statistikas pārvalde (CSP)
2.	Bezdarba līmenis, %	0,15	Nodarbinātības valsts aģentūra (reģistrēto bezdarbnieku skaits) un CSP (darbspējas vecuma iedzīvotāju skaits)
3.	Trūcīgo personu īpatsvars iedzīvotāju kopskaitā, %	0,1	Labklājības ministrija (trūcīgo personu skaits) un CSP (gada vidējais iedzīvotāju skaits)
4.	Kopējais noziedzīgo nodarījumu skaits uz 1000 iedzīvotājiem	0,05	Iekšlietu ministrijas Informācijas centrs (kopējais noziedzīgo nodarījumu skaits) un CSP (gada vidējais iedzīvotāju skaits)
5.	Dabiskās kustības saldo uz 1000 iedzīvotājiem	0,1	CSP (dabiskās kustības saldo un gada vidējais iedzīvotāju skaits)
6.	Ilgtermiņa migrācijas saldo uz 1000 iedzīvotājiem	0,1	CSP (dabiskās kustības saldo un gada vidējais iedzīvotāju skaits)
7.	Iedzīvotāju skaits virs darbspējas vecuma uz 1000 darbspējas vecuma iedzīvotājiem	0,05	CSP (iedzīvotāju skaits virs darbspējas vecuma un darbspējas vecumā)
8.	Iedzīvotāju ienākuma nodoklis uz vienu iedzīvotāju, eiro	0,2	Valsts ieņēmumu dienests (pārskata periodā faktiski ieturētā iedzīvotāju ienākuma nodokļa summa) un CSP (pastāvīgo iedzīvotāju skaits)
Svaru summa		1,0	

Teritorijas attīstības līmeņa aprēķināšanas kārtība noteikta Ministru kabineta 2014. gada 1. jūlija noteikumu Nr. 367 „Reģionālās attīstības uzraudzības un novērtēšanas kārtība”, 1. pielikumā.

Pēc 2016.gada datiem Auces novada TAI ir -0.675. Negatīvs TAI lielums nozīmē, ka gada laikā Auces novada attīstība ir norisinājusies lēnāk nekā vidēji Latvijā.

Tabula 1.22. Teritorijas attīstības indekss Auces novadā

	Attīstības gada indekss					
	pēc 2014 g. datiem		pēc 2015 g. datiem		pēc 2016 g. datiem	
	Vērtība	Rangs	Vērtība	Rangs	Vērtība	Rangs
Auces novads	-0.633	82	-0.678	88	-0.675	90

Avots: http://www.vraa.gov.lv/lv/analitiska_darbiba/attistibas_indeks/

Atbilstoši administratīvi teritoriālajam iedalījumam Latvijā ir 110 novadu. 2016.gadā Auces novads pēc sociālekonomiskās attīstības ieņem 90 vietu, kas par 8 punktiem zemāk salīdzinājumā ar 2014. gada rezultātiem.

1.4 Iedzīvotāju dzīves vide

1.4.1 Izglītības iespējas un izglītības iestāžu pieejamība

Auces novadā ir atbilstošs pieejamais izglītības pakalpojumu klāsts un pašvaldības izglītības sistēma organizēta tā, lai nodrošinātu kvalitatīvu izglītības pakalpojumu pieejamību visiem novada iedzīvotājiem. Izglītības pakalpojumus novada iedzīvotājiem piedāvā 9 pašvaldības izglītības iestādes ar plašu izglītības programmu klāstu.

Šobrīd Auces novadā ir pieejami šādi izglītības veidi: pirmsskolas izglītība; vispārējā pamatizglītība; vispārējā vidējā izglītība; speciālā izglītība; interešu izglītība; profesionālas ievirzes izglītība; neformālā pieaugušo izglītība.

Vispārējās izglītības, speciālās izglītības, arī interešu izglītības programmas realizē Auces vidusskola, Bēnes vidusskola, profesionālas ievirzes izglītības programmas – Auces mūzikas skola, Bēnes mūzikas un mākslas skola, pirmsskolas izglītības programmu - pirmsskolas izglītības iestādes „Mazulis”, „Pīlādzītis”, Vecauce”, „Rūķīši”. Auces pieaugušo izglītības un informācijas centrs realizē neformālo pieaugušo izglītību. Auces PIIC mērķa auditorija ir Auces pašvaldības iestāžu un uzņēmumu darbinieki, dažāda vecuma, dažādu interešu un mērķa grupu iedzīvotāji. Visu izglītības iestāžu vadītāji strādā augstā profesionālā līmenī.

1.4.1.1 Pirmsskolas izglītība

Sadaļas sagatavošanai izmantoti Auces novada pašvaldības sniegtie dati

Auces novadā īpaša uzmanība tiek pievērsta pirmsskolas vecuma bērnu sagatavošanai mācībām vispārīzglītojošās iestādēs. Šī mērķa sasniegšanai ir būtiski veltīt uzmanību izglītības procesa nodrošinājumam un kvalitātei. Auces novadā vecākiem ir pirmsskolas izglītības izvēles iespējas, jo to nodrošina 4 Auces novada pirmsskolas izglītības iestādes (turpmāk - PII):

- “Mazulis” (Auces pilsēta)
- “Pīlādzītis” (Auces pilsēta)
- “Rūķīši” (Bēnes pagasts)
- “Vecauce” (Vecauces pagasts)

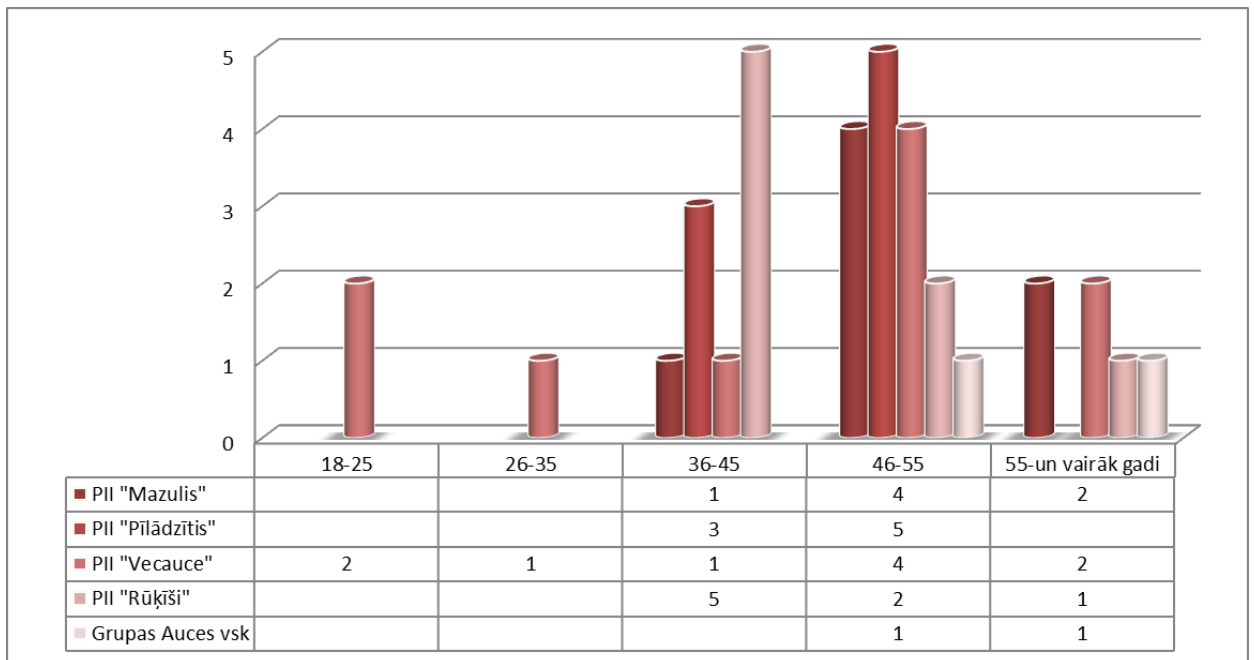
Obligāto pirmsskolas vecuma bērnu sagatavošanu pamatizglītības ieguvei no 5 gadu vecuma realizē arī Auces vidusskola, kurā īsteno attiecīgās izglītības programmas.

Visās iestādēs ir licenzēta pirmsskolas izglītības programma, izglītības programmas īsteno latviešu valodā.

2017.gada 1.septembrī pirmsskolas izglītības iestādēs strādāja 35 pedagogi, visi ar augstāko pedagoģisko pirmsskolas izglītību. Pedagogu izglītības līmenis nav mazinājies pēdējo gadu laikā un uzskatāms par pietiekošu. PII pedagogi kvalifikācijas celšanai apmeklē lekcijas un kvalifikācijas paaugstināšanas kursus.

Apkalpojošās funkcijas nodrošina tehniskais personāls – 38 speciālisti.

Analizējot pedagogu sastāvu pēc vecuma struktūras var novērot, ka lielāka daļa no visiem pedagogiem ir vecumā no 46 līdz 55 gadiem (skat. attēlu zemāk).



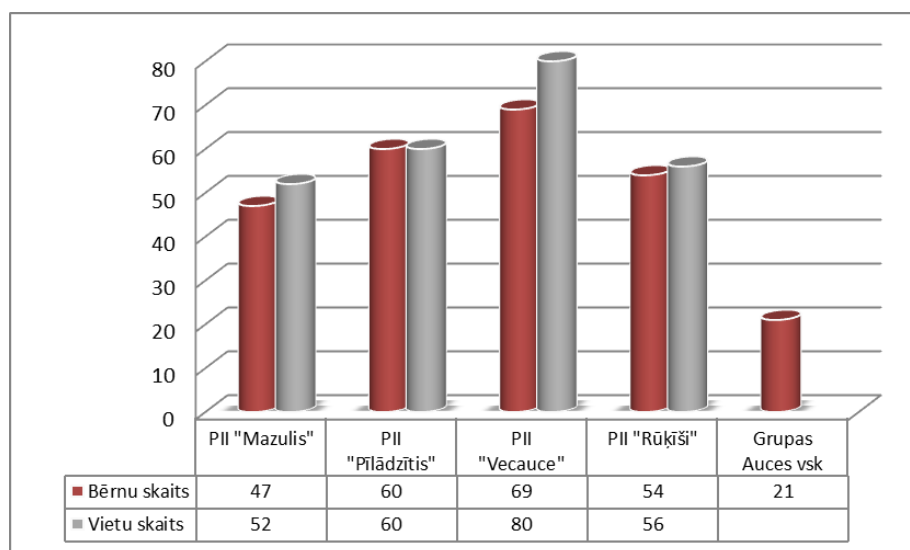
Attēls 1.59. PII pedagogu vecuma struktūra

Avots: Auces novada pašvaldība

Kopējais vietu skaits četros bērnudārzos pēdējos gados ir nemainīgs - 248 vietas, t.sk.:

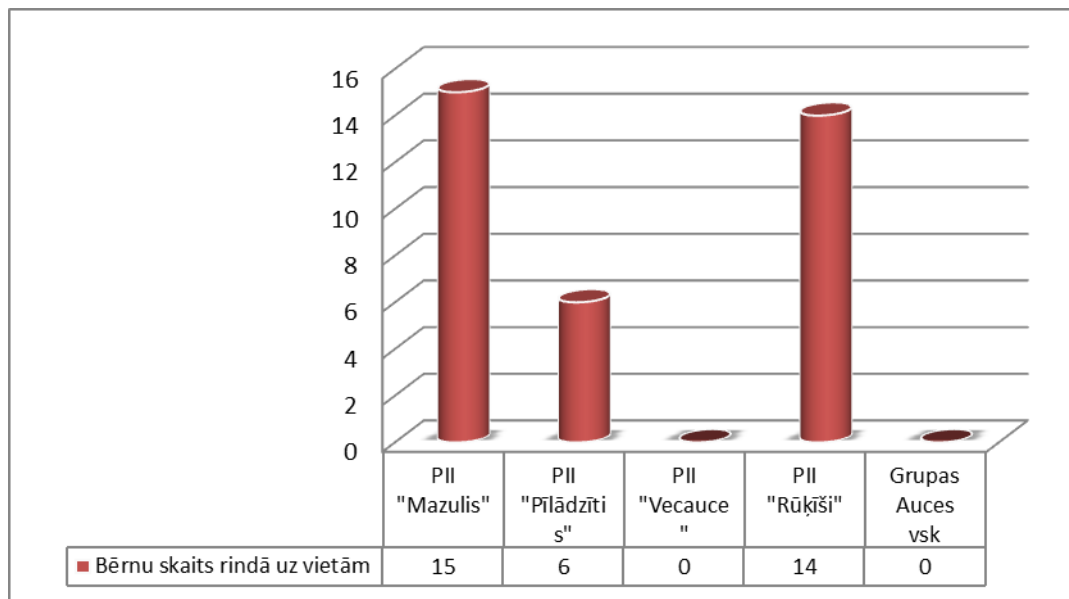
- PII „Mazulis” – 52 vietas
- PII „Pīlādžītis” – 60 vietas
- PII „Vecauce” – 80 vietas
- PII „Rūķīši” – 56 vietas

Salīdzinot bērnu skaitu PII ar iestādes maksimālo ietilpību, var secināt, Auces novada bērnudārzi nodrošina iespēju apgūt pirmsskolas izglītības programmu. Iespējas nodrošināt šo pakalpojumu ir arī Auces vidusskolas grupā.



Attēls 1.60. Kopējais bērnu skaits un vietu skaits Auces novada PII 2017./2018.m.g.

Avots: Auces novada pašvaldība



Attēls 1.61. Bērnu skaits rindā uz vietām Auces novada PII

Avots: Auces novada pašvaldība

Auces novada vispārējās pirmsskolas izglītības iestādēs pedagogiem nereti nākas saskarties ar problēmu, ka izglītības iestādēs esošajiem bērniem ar dažādiem attīstības traucējumiem būtu nepieciešams izglīties speciālās pirmsskolas programmās, tomēr pašreiz šādas programmas netiek piedāvātas. Pašvaldībai kopā ar izglītības iestādēm jāmeklē risinājumi, lai novada teritorijā dzīvojošajiem bērniem nepieciešamības gadījumā šādas programmas varētu nodrošināt.

Informācija par Auces novada PII veiktiem un plānotiem infrastruktūras uzlabojumiem ir apkopota tabulā zemāk.

Tabula 1.23. Auces novada PII veikti un plānotie infrastruktūras uzlabojumi

PII nosaukums	Veikti uzlabojumi 2014.-2018.g.	Plānotie un nepieciešamie darbi 2018.-2024.g.
PII „Mazulis”	Nav informācijas	Nav informācijas
PII „Pīlādzītis”	<ul style="list-style-type: none"> - Teritorijas iežogošana, labiekārtošana - Rotaļu laukuma labiekārtošana (nojume) - Sporta inventārs - Mēbeles grupām, virtuves mēbeles - Ēkas telpu remonts (1.,2. stāvs) - Pagalma saimnieciskās zonas remontdarbi - Virtuves, pagriba remontdarbi 	<ul style="list-style-type: none"> - Sporta inventāra papildināšana - Telpu kosmētiskie remonts - Saules baterijas uzstādīšana uz ēkas jumta
PII „Vecauce”	<ul style="list-style-type: none"> - Ugunsdrošības, apsardzes un zibens aizsardzības sistēmu uzstādīšana. - 2.jaunas rotaļu nojumes iegāde un rotaļlaukumu pilnveide. - Jauna žoga izbūve apkārt teritorijai. - Ūdens atdzesināšanas sistēmas uzstādīšana. - Veļas mazgātavas un pārtikas bloka kosmētiskais remonts un aprīkojuma iegāde. - 3.grupas remonts un mēbeļu iegāde. - Interaktīvās tāfeles un citu mācību tehnisko līdzekļu iegāde. - Dūmsūkņa uzstādīšana apkures katlu telpā. - Iestādes apzaļumošanas darbi. 	<ul style="list-style-type: none"> - Ēkas siltināšana un krāsošana. - Saimniecības pagalma un piebraucamā ceļa seguma sakārtošana. - Ieejas uzlabošana cilvēkiem ar īpašām vajadzībām. - Sporta un rotaļlaukumu atjaunošana un pilnveide. - Novērošanas kameru un drošības slēdžu vārtiem un ieejas durvīm iegāde un uzstādīšana. - Zāles jumta nomaiņa. - Apkures katlu mājas remonts.
PII „Rūķīši”	<ul style="list-style-type: none"> - Izremontētas lielākā daļa bērnu dārza telpas. - Daļēji nobruģēti celiņi. - Nomainīts teritorijas nožogojums. - Papildināti rotaļlaukumi ar bērniem drošām rotaļierīcēm. 	<ul style="list-style-type: none"> - Nepieciešams bērnu dārza ēku nosiltināt (ierīkojot rekuperācijas sistēmu, nomainot jumtu, logus, ieejas durvis). - Pabeigt bruģēt celiņus un laukumus. - Izremontēt atlikušās telpas. - Papildināt rotaļlaukumus ar bērniem drošām rotaļierīcēm
Auces vidusskolas grupās	Nav informācijas	Nav informācijas

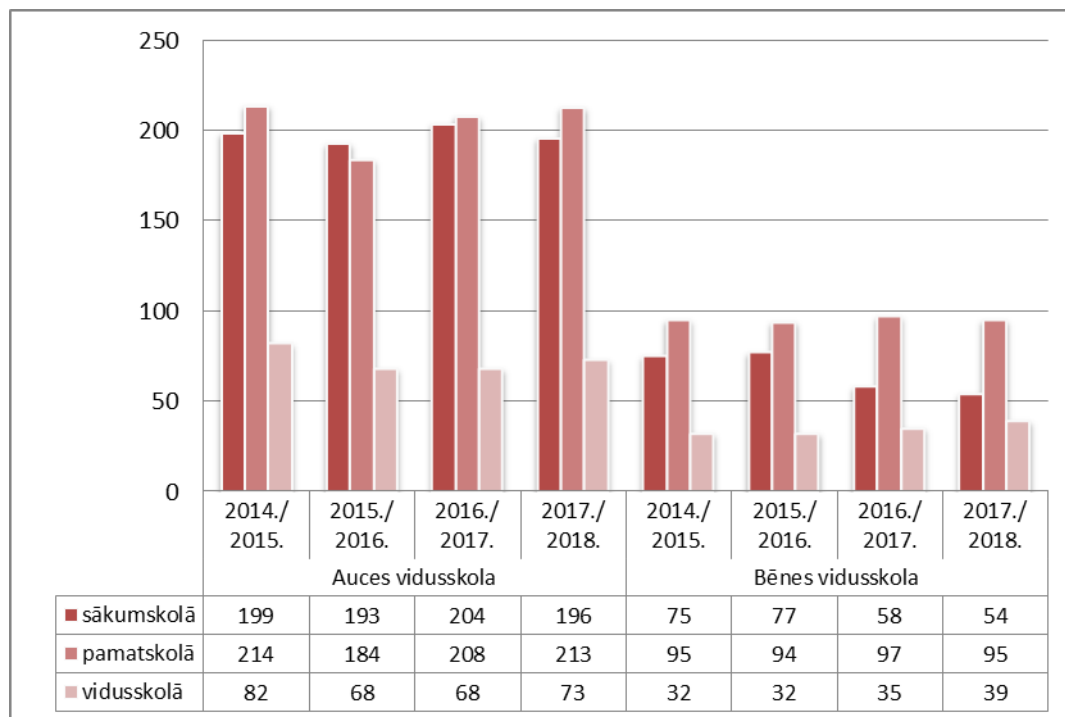
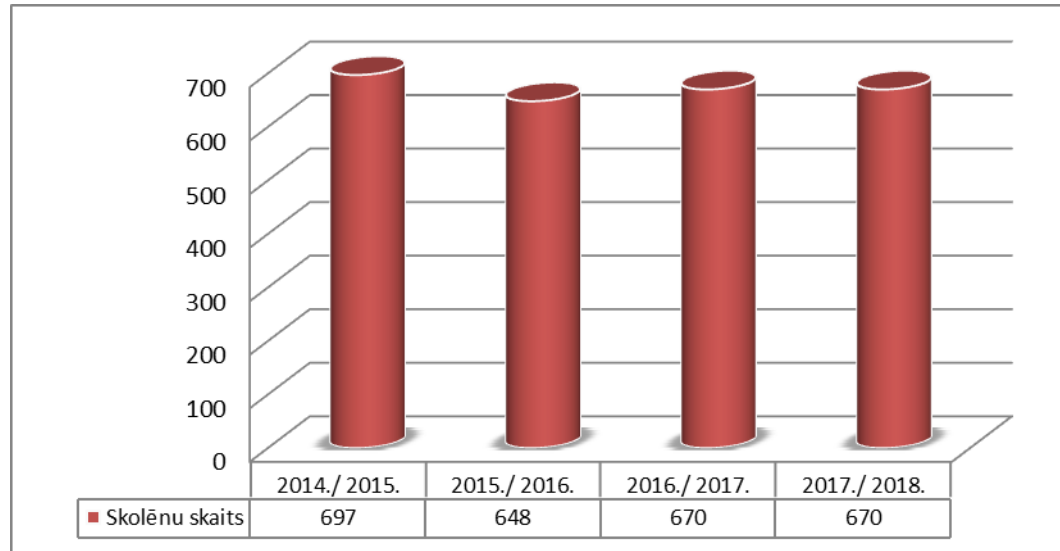
Avots: Auces novada pašvaldība

1.4.1.2 Vispārējā izglītība

Vispārējās izglītības programmas Auces novadā realizē Auces un Bēnes vidusskolas. Šīs izglītības iestādes nodrošina sākumskolas, pamatskolas un vidusskolas izglītības programmu, speciālās izglītības, kā arī interešu izglītības programmu apguvi.

2017./2018. mācību gadā pedagoģisko procesu nodrošināja 48 pedagogi Auces vidusskolā un 26 pedagogi Bēnes vidusskolā. Visiem pedagogiem ir nepieciešamā izglītība un atbilstoša kvalifikācija.

Kopējais skolēnu skaits 2017./2018. mācību gada sākumā bija 670, kas par 4% mazāk nekā 2014./2015. mācību gadā.



Attēls 1.62. Skolēnu skaits Auces novadā

Avots: Auces novada pašvaldība

Abās skolās skolēniem tiek sniegts daudzveidīgs atbalsts. Skolā veiksmīgi darbojas atbalsta personāls – psihologs, logopēds, sociālais pedagogs, pedagogs karjeras konsultants, asistenti, bibliotekāri un medmāsa.

Sākumskolas skolēniem tiek nodrošinātas pagarinātās dienas grupas nodarbības.

Skolēniem tiek nodrošinātas arī individuālā darba aktivitātes. Individuālā darba aktivitātes jeb konsultācijas tiek piedāvātas pilnīgi visos skolas izglītības programmās iekļautajos mācību priekšmetos pie visiem skolotājiem. Konsultāciju mērķis ir sniegt atbalstu skolēniem ar grūtībām mācībās, kā arī talantīgiem skolēniem, lai paplašinātu viņu zināšanas un prasmes un palīdzētu sagatavoties dalībai olimpiādēs, konkursos, projektos un sacensībās. Tā rezultātā skolas audzēkņiem ir iespējas uzrādīt augstus sasniegumus mācību priekšmetu olimpiādēs un valsts pārbaudes darbos.

Skolēnu atbalstam visās skolā realizētajās izglītības programmās ārpus kopējās mācību slodzes tiek piedāvātas arī fakultatīvās nodarbības.

Daudzi skolu pedagogi veiksmīgi piedalās divos ESF projektos:

- projektā „Atbalsts vispārējās izglītības pedagogu nodrošināšanai prioritārajos mācību priekšmetos”
- projektā "Pedagogu konkurētspējas veicināšana izglītības sistēmas optimizācijas apstākļos”.

2017.gadā Auces vidusskola uzsāka dalību ESF projektā “Karjeras atbalsts vispārējās un profesionālās izglītības iestādēs”.

1.4.1.3 Profesionālās ievirzes un interešu izglītība

Auces novadā profesionālās ievirzes un interešu izglītības jomā pakalpojumus sniedz sekojošas iestādes:

- Auces mūzikas skola
- Bēnes mūzikas un mākslas skola.

Daudzveidīgas interešu izglītības programmas tiek piedāvātas Auces un Bēnes vidusskolu audzēkņiem.

Auces mūzikas skola īsteno 6 izglītības programmas:

- Taustiņinstrumentu spēle (Klavierspēle, Akordeona spēle)
- Stīgu instrumentu spēle (Vijoles spēle, Čella spēle)
- Pūšaminstrumentu spēle (Flautas spēle, Saksofona spēle, Mežraga spēle, Trompetes spēle, Tubas spēle, Eifonija spēle)
- Sītaminstrumentu spēle
- Vokālā mūzika;
- Interešu izglītības programma „Muzikālo spēju attīstības studija”

Skolā strādā 14 pedagogi. Skolas vadību nodrošina direktore un direktores vietniece izglītojošajā jomā. Skolā strādā 3 tehniskie darbinieki.

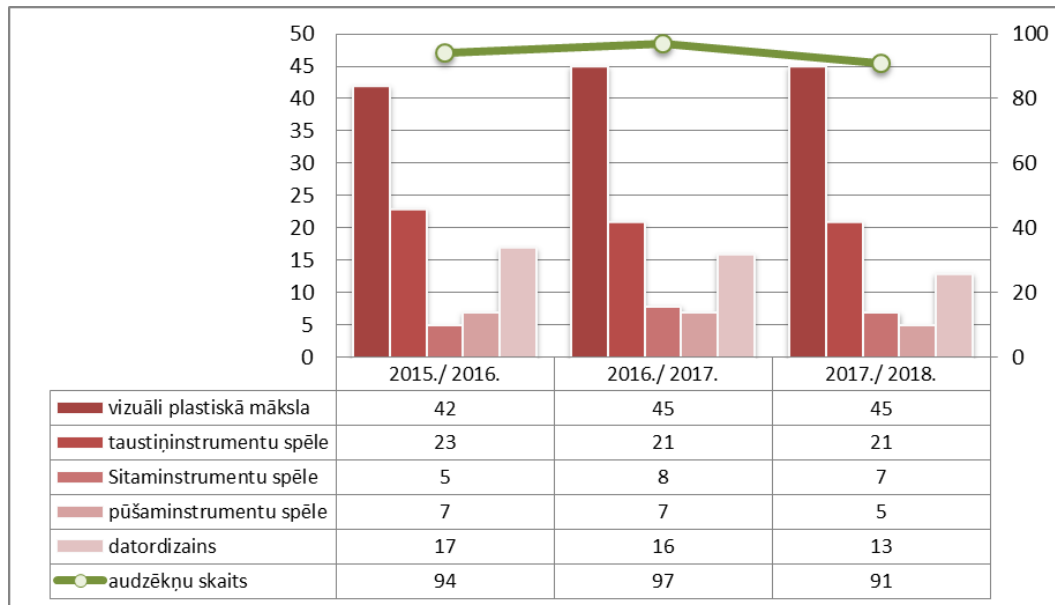
Auces mūzikas skolā 2017./2018.mācību gadā apmeklēja 106 audzēkņi. To kopējais skaits pēdējos trīs gados samazinājies par 18%.

Bēnes mūzikas un mākslas skola īsteno 8 izglītības programmas:

- „Tautiņinstrumentu spēle”, „Klavierspēle”
- „Tautiņinstrumentu spēle”, „Akordeona spēle”
- „Pūšaminstrumentu spēle”, „Flautas spēle”
- „Pūšaminstrumentu spēle”, „Saksofona spēle”
- „Pūšaminstrumentu spēle”, „Trompetes spēle”
- „Sītaminstrumentu spēle”
- Vizuāli plastiskā māksla
- Datordizains.

Skolā strādā 12 pedagogi, 9 no tiem ir augstākā pedagogiskā izglītība, 3 - profesionālā vidējā. Skolas vadību nodrošina direktore un direktores vietnieki izglītojošajā jomā. Skolā strādā divi tehniskie darbinieki.

Bēnes mūzikas un mākslas skolā 2017./2018.mācību gadā apmeklēja 91 audzēknis. To kopējais skaits pēdējos trīs gados nenozīmīgi samazinājies.



Attēls 1.63. Bēnes mūzikas un mākslas skolas audzēkņu skaits

Avots: <http://benesmmskola.weebly.com/>

Skolas audzēkņi katru gadu piedalās Valsts un citu mūzikas skolu rīkotos konkursos.

1.4.1.4 Mūžizglītība

Auces novada Pieaugušo izglītības un informācijas centrs ir pašvaldības bezpeļņas, izglītības atbalsta iestāde, kas sniedz tālākās izglītības iespējas Auces novada iedzīvotājiem. Auces PIIC darbības mērķis ir radīt iespējas dažāda vecuma un sociālo grupu novada iedzīvotājiem paaugstināt savas informētības, zināšanu, izglītības un politiskās aktivitātes līmeni atbilstoši mūsdienu prasībām un situācijai, ko nosaka vietējie apstākļi, kā arī atkarībā no iedzīvotāju dažādu mērķu un interešu grupu vajadzībām un interesēm, tā rezultātā veicinot iedzīvotāju kultūras un izglītības līmeņa izaugsmi, sevis pilnveidošanu, labvēlīgas mikrovides veidošanu un sakārtošanu.

Auces PIIC pamatfunkcijas ir pieaugušo apmācība, tūrisma informācijas sniegšana, Auces novada pašvaldības iestāžu datortīklu apkalpošana, informācijas apkopošana un ievietošana Auces novada mājas lapā, sabiedriskā Interneta pieejas punktu apkalpošana un dažādu IT pakalpojumu sniegšana iedzīvotājiem.

Centra darbību nodrošina 5 darbinieki.

PIIC piedāvā apmeklēt kursus un seminārus dažādās jomās:

- 1) Valodu kursi (angļu, vācu valoda)
- 2) Datorzinības (datorpulciņš senioriem, datorzinības (Word, Excel, PowerPoint, Internets), prezentāciju lietotne padziļinātā līmenī (MS PowerPoint) u.c.)
- 3) Kursi pedagogiem (interneta iespējas mūsdienīgam mācību procesam)
- 4) Uzņēmējiem

Centrs nodrošina arī interešu izglītības iespējas:

- Radoši semināri
- Jauno vecāku skola "Mācīsimies būt labākie vecāki saviem bērniem"
- Rokdarbu meistarklases (adīšana, tamborēšana, adīšana uz grābekļa, ziepju un ziedu filcēšana, dāvanu saiņošana, noformēšana, dāvanu pušķu veidošana, dekapāža)
- Zīda apgleznošanas pamati.

Kopš 2017.gada PIIC realizē Eiropas Sociālā fonda projektu Nr. 8.4.1.0/16/I/001 "Nodarbināto personu profesionālās kompetences pilnveide", kura mērķis ir pilnveidot nodarbināto personu profesionālo kompetenci, lai laikus novērstu darbaspēka kvalifikācijas neatbilstību darba tirgus pieprasījumam, veicinātu strādājošo konkurētspēju un darba produktivitātes pieaugumu.

Organizēts nodarbību cikls jaunajām māmiņām projekta "Proti un Dari" (Nr.8.3.3.0./15/I/001) ietvaros.

1.4.2 Sociālā drošība un veselības aprūpe

Lai nodrošinātu pašvaldības darbību un izstrādātu domes lēmumprojektus sociālajā un veselības aprūpes jomā, dome no pašvaldības deputātiem ir ievēlējusi sociālo lietu un veselības jautājumu komiteju 5 locekļu sastāvā.

Novada dome savas kompetences ietvaros, pildot attiecīgos likumus un Ministru kabineta noteikumus piedalās valdības politikas realizācijā sociālajā un veselības aprūpes jomā, kā arī izstrādā un realizē savu politiku šajās jomās. Novada dome savu autonomo funkciju pildīšanai sociālajā un veselības aprūpes jomā ir izstrādājusi un pieņēmusi sekojošus saistošos noteikumus:

- 2017.gada 28.decembra saistošie noteikumi Nr.11 „Par sociālajiem pabalstiem bez vecāku gādības palikušajiem bērniem un audžuģimenēm”
- 2017.gada 25.oktobra saistošie noteikumi Nr.9 "Par brīvprātīgās iniciatīvas pabalstiem Auces novada pašvaldībā"
- 2017.gada 25.oktobra saistošie noteikumi Nr.8 "Par ģimenes vai atsevišķi dzīvojošas personas atzīšanu par trūcīgu vai maznodrošinātu un sociālās palīdzības pabalstiem Auces novada pašvaldībā"
- 2015.gada 29.decembra saistošie noteikumi Nr.7 „Par sociālajiem pakalpojumiem Auces novada pašvaldībā”

1.4.2.1 Sociālā drošība

Pašvaldības politikas veidošanai sociālajā jomā un praktiskā darba veikšanai, atbilstoši Sociālo pakalpojumu un sociālās palīdzības likuma prasībām, novada dome ir izveidojusi Auces novada sociālo dienestu. Šī pašvaldības iestāde sniedz sociālo palīdzību, organizē un sniedz sociālos pakalpojumus pašvaldības iedzīvotājiem.

Dienesta sniegtie sociālie pakalpojumi un sociālā palīdzība tiek finansēti no pašvaldības un valsts budžeta līdzekļiem, sniegtajiem maksas pakalpojumiem, kā arī piesaistītajiem līdzekļiem ziedojumu un dāvinājumu veidā.

Administratīvo struktūru veido sociālo pakalpojumu un sociālās palīdzības centrs Aucē un pieci klientu apkalpošanas punkti novada teritorijā (Bēne, Lielaucē, Īle, Ukri, Vītiņi, Ņevely).

Sociālajam dienestam atbilstoši domes apstiprinātajam nolikumam ir noteikti sekojoši uzdevumi:

- Veikt Auces novadā dzīvojošo iedzīvotāju sociālo vajadzību profesionālu izvērtēšanu;
- Sniegt sociālos pakalpojumus;
- Noteikt klientiem līdzdarbības pienākumus un motivēt viņus iesaistīties savas problēmas risināšanā;
- Veikt to personu dzīves apstākļu pārbaudi un vajadzību novērtēšanu, kuras vēlas saņemt sociālos pakalpojumus, kas tiek finansēti no valsts budžeta;
- Sadarboties ar citām institūcijām, biedrībām un nodibinājumiem sociālo pakalpojumu un sociālās palīdzības sniegšanā;
- Administrēt pašvaldības budžeta līdzekļus, kas novirzīti sociālo pakalpojumu un sociālās palīdzības sniegšanai un kas iegūti sniedzot maksas sociālos pakalpojumus;
- Veikt sociālo darbu gan mikrolīmenī, gan makrolīmenī, gan mezolīmenī, veidot sociāli labvēlīgu vidi Auces novada iedzīvotājiem;
- Izstrādāt novada sociālās attīstības koncepcijas, stratēģijas un programmas dažādām sociālā riska grupām;

- Informēt un konsultēt iedzīvotājus par sociālo pakalpojumu un sociālās palīdzības novītātēm Auces novadā un Latvijā, par tiesībām un ienākumiem saņemot sociālos pakalpojumus;
- Līdzdarboties sabiedrības veselības veicināšanas programmās;
- Veidot datu bāzes, sociālā atbalsta sistēmas un iesaistīt sociālajā darbā brīvprātīgos;
- Iesaistīties ES finansēto un citu projektu izstrādāšanā un realizācijā;
- Veikt citus likumos un normatīvajos aktos paredzētos uzdevumus.

Sociālā palīdzība

Sociālā palīdzība ir naudas vai mantisks pabalsts, kura piešķiršana balstās uz materiālo resursu novērtēšanu personām (ģimenēm), kurām trūkst līdzekļu pamatvajadzību (ēdiens, apģērbs, mājoklis, veselības aprūpe un obligātā izglītība) apmierināšanai. Sociālo palīdzību sniedz, pamatojoties uz materiālo resursu - ienākumu un īpašuma novērtējumu, individuāli paredzot katra klienta līdzdarbību atbilstoši "Sociālo pakalpojumu un sociālās palīdzības likumā" noteiktajam.

Sociālās palīdzības pabalsti:

- Pabalsts garantētā minimālā ienākuma līmeņa nodrošināšanai (GMI);
- Dzīvokļa (mājokļa) pabalsts;
- Apbedīšanas pabalsts;
- Pabalsts veselības aprūpei un medicīnisko izdevumu apmaksai;
- Pabalsts ēdināšanai;
- Pabalsts pamatvajadzību apmierināšanai, iestājoties krīzes situācijai.

Pabalsti bērniem, kuri ievietoti audžuģimenē:

- Pabalsts bērna uzturam;
- Pabalsts apģērba un mīkstā inventāra iegādei;
- Dzīvokļa (mājokļa) pabalsts bērnam.

Sociālie pakalpojumi

Auces novada sociālais dienests nodrošina gan pašvaldības, gan valsts finansētus sociālos pakalpojumus.

Pašvaldības finansētie sociālie pakalpojumi tiek sniegti saskaņā ar Auces novada pašvaldības 2011.gada 28.decembra saistošajiem noteikumiem Nr.5 „Par sociālajiem pakalpojumiem Auces novada pašvaldībā”.

- 1) Aprūpe mājās ir pakalpojums mājās pamatvajadzību apmierināšanai personām, kuras vecuma vai funkcionālu traucējumu dēļ nevar sevi aprūpēt un kurām nav apgādnieku vai tie slimības, nodarbinātības vai citu objektīvu apstākļu dēļ nespēj sniegt nepieciešamo palīdzību. Pakalpojumu sniedz biedrība "Latviešu Samariešu apvienība"
- 2) Higiēnas pakalpojumi ietver veļas mazgāšanas pakalpojumus un dušas un saunas pakalpojumus. Higiēnas pakalpojumi ir maksas pakalpojums, kas tiek veikts speciāli šim pakalpojuma veidam iekārtotās telpās, saskaņā ar Auces novada domes apstiprinātu samaksas tarifu. Personas, kurām ar sociālā dienesta lēmumu piešķirts trūcīgas personas statuss, un personas, kuras ir GMI pabalsta saņēmējas, dušas vai pirts pakalpojumu vienu/divas reizes viena mēneša laikā var saņemt bez maksas.
- 3) Psihologa pakalpojumus sniedz sociālais dienests. Pakalpojumus var saņemt:
 - a. pilngadīgas personas, kuras cietušas no vardarbības un ir psihologa vai sociālā darbinieka atzinums par sociālās rehabilitācijas nepieciešamību dzīvesvietā;
 - b. pilngadīgas personas, kurām psihologa pakalpojums nepieciešams, lai mazinātu ārkārtas situācijas radītās psiholoģiskās traumas sekas un ir psihologa vai sociālā darbinieka atzinums par sociālās rehabilitācijas nepieciešamību dzīvesvietā;
 - c. gadījumos, ja saskaņā ar sociālā darbinieka izstrādāto sociālās rehabilitācijas plānu psihologa pakalpojums ir nepieciešams personas (ģimenes) sociālajai atveseļošanai;
 - d. ģimenes ar bērniem, pamatojoties uz Bāriņtiesas sniegto informāciju par nepieciešamību pēc psihologa pakalpojumiem.

- 4) Sociālā rehabilitācija ir pasākumu kopums, kas palīdz iemācīties sadzīvot ar funkcionālajiem traucējumiem, atjauno vai apmāca tām prasmēm, kas dažādu apstākļu dēļ ir zudušas, palīdz cilvēkam atgriezties darba dzīvē un iesaistīties sabiedriskajās aktivitātēs. Tā ietver individuāla sociālās rehabilitācijas plāna izveidi, izglītošanu vides pielāgotības un palīgīdzekļu lietošanas jomā, lai uzlabotu mobilitāti un patstāvīgas dzīves iemaņas. Pakalpojumu sniedz Sociālās integrācijas valsts aģentūra.

Valsts apmaksātie sociālie pakalpojumi ir:

- 1) Asistenta pakalpojums nepieciešams, lai palīdzēt cilvēkam ar invaliditāti pārvietoties ārpus mājokļa (nokļūt vietā, kur cilvēks strādā, mācās, nokļūt pie ārsta, uz rehabilitācijas iestādi, biedrību u.c.). Jo cilvēkam ir vairāk ārpus mājas aktivitāšu, jo vairāk stundu cilvēks var saņemt asistenta pakalpojumu. Pakalpojumu sniedz sociālais dienests.
- 2) Tehniskie palīgīdzekļi ir aprīkojums vai tehniskās sistēmas, kas novērš, kompensē, atvieglo vai neitralizē funkcijas pazeminājumu vai invaliditāti. Pakalpojumu sniedz VSIA „Nacionālais rehabilitācijas centrs, Latvijas Neredzīgo biedrība, Latvijas Nedzirdīgo savienība.

1.4.2.2 Auces novada bāriņtiesa

Auces novada Bāriņtiesa ir pašvaldības iestāde, kura nodrošina bērna vai citas rīcībnespējīgās personas tiesību un tiesisko interešu pārstāvību novadā.

Bāriņtiesas darbību nodrošina priekšsēdētāja, priekšsēdētājas vietiece, 3 bāriņtiesas locekļi un lietvedības sekretāre.

Bāriņtiesas vispārīgie pienākumi ir šādi:

- aizstāvēt bērna vai citas rīcībnespējīgas personas personiskās un mantiskās intereses un tiesības;
- izskatīt iesniegumus un sūdzības, to skaitā iesniegumus un sūdzības par vecāka, aizbildņa, aizgādņa vai audžuģimenes rīcību;
- piedalīties lietas izskatīšanā tiesā un sniedz atzinumu, ja likums nosaka vai tiesa atzīst bāriņtiesas piedalīšanos lietas izskatīšanā par nepieciešamu;
- sadarboties ar citām bāriņtiesām, ilgstošas sociālās aprūpes un sociālās rehabilitācijas institūcijām, veselības aprūpes un izglītības iestādēm, sociālajiem dienestiem un policijas iestādēm, lai nodrošinātu bērna vai citas rīcībnespējīgas personas tiesību un interešu aizstāvību;
- informēt pašvaldības sociālo dienestu vai citu atbildīgo institūciju par ģimenēm, kurās netiek pietiekami nodrošināta bērna attīstība un audzināšana un kurām nepieciešama palīdzība;
- neizpaust informāciju, kas jebkādā veidā varētu kaitēt bērnam vai citai rīcībnespējīgai personai;
- sniegt palīdzību bērnam vai citai rīcībnespējīgai personai, kura pēc palīdzības vērsusies bāriņtiesā;
- Kriminālprocesa likumā noteiktajos gadījumos pārstāvēt bērnu vai citu rīcībnespējīgu personu kriminālprocesā.

1.4.2.3 Veselības aprūpe

Auces novada veselības aprūpes iestādes, t.sk. aptiekas, pamatā ir izvietotas Auces novada lielākajās apdzīvotajās vietās – Aucē un Bēnē.

Auces novadā ambulatora medicīniskā palīdzība ir pieejama Auces pilsētā un Bēnē, kur pakalpojumus sniedz pašvaldības SIA “Bēnes doktorāts” un SIA “Auces doktorāts” un vēl 3 ģimenes ārsti, kas apkalpo arī lauku pagastu iedzīvotājus.

Auces pilsētā strādā laboratorija. Laboratorijas klienti ir galvenokārt Auces novada iedzīvotāji.

Zobārstniecības pakalpojumi ir pieejami Aucē un Vecaucē (SIA “Sinadent”, SIA “Strazds&Strazda” , Haugas R. Zobu tehnikes prakse, Ingūnas Dalkes zobārsta prakse).

Novadā strādā trīs aptiekas, divas no tām Aucē un viena Bēnē.

SIA „Auces slimnīca” nodrošina veselības aprūpes mājās pakalpojumus. SIA „Auces slimnīca” telpās izvietota arī Neatliekamās medicīniskās palīdzības brigāde.

1.4.3 Kultūrvide, kultūras iestāžu un pasākumu pieejamība

Auces novada kultūrvide ir veidojusies ciešā saistībā ar notiekošajiem procesiem dabas, ekonomiskajā un sociālajā vidē. Un tā ir neatņemama Latvijas kultūrvides sastāvdaļa.

Novada kultūras mantojuma pamatu veido kultūrvēsturiskas un lauku ainavas – pilskalni, pilsētas un ciemu vēsturiskie centri, muižu ansambļi, dažādu konfesiju baznīcas, parki, vēsturisko notikumu piemiņas un ievērojamu cilvēku darbības vietas. Katrai vietai ir vēsturiska, mākslinieciska, zinātniska vai cita veida vērtība, kuras saglabāšana atbilst novada, valsts un pasaules interesēm. Mūsdienās kultūrvide ir tā, kas var prezentēt pašvaldības tēlu, veidot biznesa un kultūras sakarus, veidot ciešāku novada iedzīvotāju kopienu.

Auces novadā interesanto un daudzveidīgo kultūras dzīvi veido paši cilvēki, kuri strādā pašvaldībā, pašvaldības kultūras iestādēs, darbojas nevalstiskajās organizācijās, amatiermākslas kolektīvos. Novadā tiek pilnveidota kultūras iestāžu darbība, veidoti tradicionāli kopēji pasākumi, notikušas nozīmīgas strukturālas izmaiņas, iestāžu darbība bijusi intensīva, nodrošinot aktīvu kultūras dzīvi visā novadā.

1.4.3.1 Kultūrvēsturiskie objekti

Auces novada teritorijā ir plašs kultūrvēsturisko objektu skaits, kas gadsimtiem ir veidojuši novada kultūrvēsturisko ainavu un vidi. Svarīgi ir tos ne tikai apzināt, uzturēt labā tehniskajā stāvoklī, bet arī iekļaut tos novada iedzīvotāju dzīves gaitā, kā arī iepazīstināt ar tiem visus Latvijas iedzīvotājus un arī ārvalstu tūristus. Detalizēts Auces novada valsts aizsargājamo kultūras pieminekļu saraksts ir sniegts pielikumā (Pielikums 13.).

Auces novada teritorijā atrodas 2 pils un 2 muižas. Kā viena no ievērojamākajām pilīm ir **Vecauces pils**. Pils veidota (1841.-1845.) angļu – sagšu jeb pseidogotiskā stilā, celta grāfiem Mēdemiem, kuru dzimtas īpašumā Vecauces muiža atradās no 1760. gada līdz pat 20. gs. sākumam. 1905.gada nemieru laikā pili daļēji nodedzina, bet 1907. gadā to atkal atjauno. 1921.gadā Vecaucē izveido Latvijas Universitātes lauksaimniecības studentu mācību un pētījumu saimniecību.

Ap pili plešas 13 ha liels daudzu vietējo iedzīvotāju iecienītais ainavu parks ar vairākiem dīķiem, svešzemju koku un krūmu stādījumiem, pastaigu celiņiem un pieminekļiem – pirmajam mācību un pētījumu saimniecības “Vecauce” vadītājam Jānim Bergam un profesoram Jānim Apsītim, kā arī Pirmajā pasaules karā kritušo vācu un krievu karavīru kapi.

Lielauces pils un parks - Lielauces muižas apbūves ansamblis veidojies gleznainā Lielauces ezera krastā. Vēsturiski muižas kompleksā ietilpa kungu māja, kalpu ērberģis, klēts, laidari, stalli un rija. 1903.gadā apkārtējie zemnieki un kalpi muižu nodedzinājuši, bet jau tūlīt ir sākusies ēkas atjaunošana. Ēkas atjaunošana izvērtās par tās pārbūvēšanu. No vecās muižas pils nepārbūvēta saglabājusies viena no gala fasādēm ar palladio logu. Pārbūvētā pils ieguvusi savam veidolam neatbilstošu mansarda jumtu un asimetrisku šķērskorpusu, kura savaiņagojumā izbūvēts trīsstūra frontons, frīzes. Pils iekšējā interjera dekoratīvajā apdarē izmantoti ampīra elementi. Tiek iebūvētas vairākas ampīra stila krāsnis un kamīni, izbūvēts ūdensvads no avotiem, kuri atrodas Lielauces ezera krastā. Ļoti interesants elements ir iedzīlīnāta saimniecības eja no ieejas pils pagrabos dīķa virzienā, kuru kādreiz izmantoja zemnieki, vedot nodevas.

Neatņemami ainavas elementi ir divi tiltiņi – viens pāri saimniecības ejai, otrs – pāri grāvim no dīķa uz ezeru, kurš ļoti stipri cietis kara laikā. Ap pili ir 58 ha liels brīvā plānojuma parks, kas stādīts grāfa Mēdema laikā. Tajā aug dažādu sugu koki, arī Usūrijas baltegle, Japānas ciprese, Japānas korķozols, Kanādas un Mandžūrijas riekstkoks, īve, kā arī mūsdienās iecienīts krāšņumaugs – efeja. Parka teritorijā atrodas divi dīķi. Lielākais dīķis nodala pagasta centru no parka. 1922.gadā Lielauces muižas pils ar tai pieguļošo parku un ezeru tiek nodota Latvijas Lauksaimniecības universitātes pārziņā. Šobrīd pils ir LLU valdījumā, savukārt parks ar apkārtējām lauksaimniecības zemēm ir Meža pētīšanas stacijas valdījumā.

Auces novadā apskatāmas divas muižas. **Īles muiža** atrodas Īles pagastā 12 km attālumā no Bēnes dzelzceļa stacijas. Tās arhitektūras stils ir neogotika. Īles muiža novietota gleznieciski skaistā Kurzemes daļā, kur dabisko reljefu veido lielāki un mazāki ezeri, pakalni, meži un pļavas. Pati pils celta paaugstinātā vietā – tā dēvētajā Immes kalnā, no kura paveras plašs skats uz apkārtni. Immes kalna pakājē atrodas Īles baznīca. Īles muižu ieskauj parks ar 40 eksotisku koku un krūmu sugām.

Pirmās ziņas par Īles muižu saistās ar 1530. gadu. Laika gaitā tā bieži mainījusi īpašniekus, 19. gs. no V. S. Stafenhāgena albūmā ievietotā Īles muižas skata var secināt, ka vecās muižas vietā uzbūvēta jaunā pils, kuras priekšā paveras no kokiem atbrīvots skatu laukums uz Vecās Īles pusi. 1861. gadā pilij jau bija uzcelti abi torņi un uzbūvēta terase jeb tā dēvētais “ziemas dārzs”, no kura esot pavēries skaists skats uz apkārtni. 1920.gadā Īles muiža fon Herneru dzimtai tika atsavināta. Pēc muižas atsavināšanas pils austrumu daļa tika nodota pagasta skolas vajadzībām, bet pārējā daļā dzīvoja muižas zemes rentnieki. 1923.gada 21.decembrī Īles pili Immes kalnā piešķīra plaušu slimību speciālistam, ārstam Ludvigam Kalniņam sanatorijas ierīkošanai. No tā laika pilī ir bijusi turberkolozes sanatorija. 1944.gadā kara laikā gāja bojā arī otrs pils tornis, cieta pils labais spārns. Sanatorijas ēkas un teritorija bija izpostīta. Šobrīd Īles muiža apmeklētājiem nav pieejama apskatei.

Bēnes muižas kungu māja celta laikā no 1876. līdz 1878.gadam, kas daļēji pārbūvēta, saglabājusies vēl šodien. Saglabājušās arī citas muižas ēkas - kūts, lielā klēts, kalpu mājas, dzirnavas u.c. Bijušie īpašnieki: tikai 16.gadsimta beigās nodibinājusies Bēnes muiža, kad sabruka Livonijas ordenis un izveidojās Kurzemes - Zemgales hercogiste, uz zemes, kuru iekopis Kurzemes lielkungu padomnieks Dr.Bergs. 19.gadsimta sākumā Auces novads līdz ar Bēni piederēja Medemu dzimtai. Grāfa Fridriha fon Medema īpašumā bija Vecauces un Elejas pilis, kā arī Bēnes, Jaunauces, Ķeveles un Vītiņu muižas. 1873.gadā atklāja Jelgavas - Mažeikņu dzelzceļu. Šajā laikā Bēnes muižas īpašnieks bijis barons Augusts fon der Reke. Pēdējais Bēnes pils īpašnieks pēc tam bija barons fon Birkenšteins. Muižu zeme tika sadalīta jaunsaimniekiem, Bēnes muižas daļa iznomāta. No 1922.gada tās nomnieks bija Otto Valdemārs Gailītis.

Nopostītu un panīkušu saimniecību, kura tolaik tika saukta par Bēnes Kulturālo centru, viņš pārvērtā paraugsaimniecībā, saņemot par to valdības apbalvojumus. Pēc viņa ierosmes uzsāka cukurbiešu audzēšanu, ierīkoja tiem laikiem modernāko pienotavu Baltijā un sāka Bēnes elektrifikāciju.

Auces Evaņģēliski luteriskā baznīca ir valsts nozīmes arhitektūras piemineklis. Ēka sākotnēji ir bijusi koka būve, kas celta Fridriha Fitinghofa valdīšanas laikā 1667.gadā. 1729. gadā baznīcā iespēra zibens un tā nodega. Atkārtoti tika uzcelta 1866.gadā.

Auces Katoļu baznīcu sāka celt 1937.gadā, kad tika dibināta draudze. Jau 1938.gada rudenī prāvests L.Kundziņš iesvēta jauno baznīcu. Baznīcas būvplānu izstrādā būvinspektors Reizans no Jelgavas, kurš arī tālāk dod norādījumus par materiālu sagatavošanu un sazāgēšanu. Baznīcas celtniecībā aktīvi piedalās draudzes locekļi. Baznīcā prāvests L. Kundziņš ierīko altāri ar Sv. Terēzijas gleznu. Prāvestes J. Kārkles laikā baznīcu apšuj ar dēļiem, bet pie lielā altāra uzbūvē vēl 2 mazus altārišus. Auces Romas katoļu baznīca ir pievilcīga ar savdabīgo koka apdari un interjeru.

Lielauces luterāņu baznīca - šobrīd saglabājušās drupas. Jau pirms reformācijas Lielauces pagastā bijusi baznīca ar pastāvīgu mācītāju. Mācītājs Lielaucē iecelts 1529.gadā. Vēlāk baznīca gājusi bojā, jo 1567.gadā 28.februārī izdota pavēle, kur norādīta vieta jaunas baznīcas celtniecībai, to arī uzcēla fon der Reke, kam tolaik šis miests piederējis.

Jaunā baznīca iesvētīta 1570.gada 26.decembrī un tā apkalpojusi Lielauci, Vecauci un Jaunauces novadu. 1570.gadā dibināta arī mācītājmuiža. Kā noprotams pēc dokumentiem, 1637.gadā baznīcai ir bijis nepieciešams remonts, bet vēl pēc 30 gadiem tā draudējusi sabrukt. 1699.gadā kapteinis Vildemanis uz hercoga rēķina uzcēlis jaunu baznīcu, jo vecā sabrukusi. Baznīcai bijis kārniņu jumts un tornis, kam bijis salmu segums. Tornī iekārti trīs zvani, kurus tam bijis grūti noturēt. 1730.gadā jau otrajai baznīcai draudējusi sabrukšana, tāpēc no 1744. līdz 1748.gadam ar draudzes locekļu atbalstu četru gadu laikā uzcelta mūra baznīca ar torni no koka detaļām. Nedrošības dēļ tornis 1839.gadā nojaukts. 1804.gadā baznīca pilnībā izremontēta, bet 1848.gadā tā pilnībā atjaunota. Baznīca gājusi bojā Otrā pasaules kara laikā. Tūlīt pēc kara draudzes locekļu spēkiem nedaudz tika sakārtota altāra telpa, lai tajā varētu noturēt

dievkalpojumu, kuri notikuši mācītāja Kalderovska vadībā. Tad altārtelpa apzagta, zvans aizvests. Vēl 1969.gadā sapostītā baznīca izmantota kā kolhoza noliktava, bet šobrīd no tās palikušas tikai drupas.

Īles luterāņu baznīca uzcelta 1682. gadā. 1905.gada nemieru laikā tika daļēji nopostīta, bet Latvijas brīvvalsts laikā atkal atjaunota. Baznīca bijusi Īles un Lielaucē ev. lut. draudžu kopīgs dievnamas. Kopš 1945. gada baznīca slēgta. Baznīcā sludinājis Augusts Bīlenšteins.

Oskara Kalpaka piemineklis - 1934.gada 19.augustā pie Lielaucē luterāņu baznīcas atklāja pelēkā granītā veidotu piemineklī Oskara Kalpaka bataljona pirmās kaujas vietā. Piemiņas zīme veidota pēc P.Dreimaņa meta, 50.gadu sākumā piemineklis iznīcināts, atjaunots 1991.gadā.

Komunistiskā genocīda upuru piemiņas akmens pie Auces dzelzceļa stacijas 1941. un 1949.gadā represētajiem, atklāts 1989.gada 25.martā.

Piemiņas akmens Krišjānim Baronam atrodas pie "Burtnieku" mājām Īlē. Te viņš dzīvoja laikā no 1837.-1845.gadam.

Holokausta upuru piemiņas vieta atrodas Auces-Lielaucē ceļa malā, blakus Pirmajā pasaules karā kritušo vāciešu kapiem, kas vēsta par 1941.gada 11.jūlija notikumiem.

Bēnē atrodas **mūra tilts pār Auces upi** - laukakmeņu mūra tilts, būvēts 19.gs beigās.

1.4.3.2 Auces novada muzejs

2011.gada 9.martā tika atklāts Auces novada muzejs. Muzeja ekspozīciju veido apmēram 35 priekšmeti, fotogrāfijas un stendi, sagatavotas 10 mapes ar aprakstiem, albumiem. Turpinās izpēti darbs, veidojot muzeja fondus. 2017.gadā Auces novada muzeju apmeklējuši apmēram 800 interesenti.

Muzeja telpu kopplatība ir 42m², muzeja telpas ir aprīkotas ar nepieciešamajām mēbelēm.

1.4.3.3 Kultūras centrs un tautas nami

Aucē novadā ir pieejamais kultūras pakalpojumu klāsts. Kultūras pakalpojumus novada iedzīvotājiem nodrošina:

- Auces novada kultūras centrs (6 darbinieki),
- Bēnes tautas nams (4 darbinieki),
- Īles tautas nams (5 darbinieki),
- Lielaucē tautas nams (2 darbinieki)
- Vītiņu tautas nams (1 darbinieks).

Novada kultūras centrs un tautas nami organizē dažādus izklaidējošus un saturīgus kultūras pasākumus visu vecumu iedzīvotāju grupām – valsts un tradicionālos svētkus, profesionāļu un amatieru koncertus un teātru izrādes. Ar plašu un daudzveidīgu programmu tiek organizēti Auces novada svētki un Gunāra Ordellovskā starptautiskais pūtēju orķestra festivāls.

Kultūras centrs un tautas nami iesaista iedzīvotājus dažādos amatieru mākslas kolektīvos – ansambļos, amatierteātros, deju kolektīvos, tautas lietišķās mākslas studijā.

Auces kultūras centrs

1990. gadā tika izveidots **jauktais koris "Auce"**, kurā šobrīd aktīvi darbojas 40 dalībnieki vecumā no 15 līdz 72 gadiem. Koris piedalījies XXV Vispārējos latviešu Dziesmu un Deju svētkos. Regulāri piedalījies Auces novada rīkotajos pasākumos, sadarbojas ar korjiem gan Latvijā, gan ārpus tās robežām. 2014. gadā dziedāja "Pasaules koru olimpiādē". 2015. gadā viens no nozīmīgākajiem pasākumiem bija "VIII Ziemeļu valstu un Baltijas Dziesmu svētki", kurā bija iespēja dziedāt gan uz Lielās Mežaparka skatuves, gan novadu dienās Bauskā.

2012.gadā dibināta **folkloras kopa "Līgotne"**. Galvenie mērķi un uzdevumi ir gadskārtu ieražu svētkos piedalīšanās, līdzdalība Kultūras centra sarīkojumos, Auces novadā atstātā dziesmu, rotaļu un danču mantojuma apzināšana un popularizēšana, sadarbība ar folkloras draugiem citos novados.

Senioru deju kopa "Randiņš" dibināta 2004.gada oktobrī. Īpaša lappuse kolektīva vēsturē ir pašu organizēts un viesu iemīļots gadskārtējais deju festivāls "Madarās, baltajās madarās...". Tas pulcē ap 10 kolektīvu no dažādiem Latvijas novadiem, sagādā dalībniekiem jaukus brīžus un ļauj viesiem iepazīt mūsu pilsētas sakoptību un viesmīlību.

Tautas deju kolektīvs "Saulīte" izveidots 1994.gadā. Kolektīvs ir starp labākajiem Auces un Dobeles novada deju kolektīviem un piedalījies visos Dziesmu un Deju svētkos. Kolektīvā ir uzņemti bērni, jau sākot no 3 gadu vecuma, veidotas pirmsskolas grupas, kā arī 1.-2., 3.-4., 5.-6., 7.-9. klašu vecuma grupas un arī jauniešu. Kolektīvs katru gadu piedalās starpnovadu un valsts mēroga skatēs un pasākumos, aktīvi piedalās novada kultūrvides veidošanā. Dejojotāji piedalījušies starptautiskajos deju festivālos. Pašreiz "Saulītē" deju bērni no 6 līdz 14 gadiem, gan jau pieredzējuši, gan jauni dejojotāji.

Kapela "Auce" dibināta 2010.gadā. Tautas mūzika kapelai ir iedvesmas avots. Muzicējot tā ņem labāko no latviešu tautas mūzikas mantojuma, kā arī labāko no komponistu sacerētās mūzikas, kas savā izpausmē ir ļoti tuva tautas mūzikai.

Pūtēju orķestris dibināts 1984. gadā. Līdz 2010. gadam orķestri vada profesionālā pūtēju orķestra "Rīga" mūziķis un aucenieks Arnolds Sabulis. No 1984. g. - 2007. g. orķestris darbojas pie saimniecības "Vecauce". Šajā laika posmā orķestris, nopietni strādājot, nostabilizējās, pamazām aug savā meistarībā un parādās pirmie panākumi skatēs un konkursos. No 1994. gada orķestris sāk piedalīties pūtēju orķestru festivālos un konkursos ārpus Latvijas robežām. Kopš 1996. gada pūtēju orķestris pēc A.Sabuļa iniciatīvas katru gadu organizē Gunāra Ordellovskā Starptautisko PO festivālu pilsētas svētku ietvaros. No 1998. gada orķestris sadarbojas ar meiteņu deju grupu "Kāpnes", kas padara uzstāšanos interesantāku, krāšņāku un skatāmāku. No 2007. gada orķestra mājvieta ir Auces novada Kultūras centrs. Pēdējos gados orķestris aktīvi iesaistās Latvijas jauniešu pūtēju orķestru kustībā, dažādojot savu programmu, repertuārā iekļaujot jauniešu sirdīm tuvākus populārās mūzikas skaņdarbus, bet nekādā gadījumā neatsakoties no mūzikas klasikas.

Tautas lietišķās mākslas studija "Auce" dibināta 1957.gada rudenī kā rokdarbu pulciņš. Kā aušanas pulciņš kolektīvs darbojas no 1958.gada. Katru gadu kopš kolektīva pastāvēšanas tiek rīkotas izstādes, pēdējos gados – Auces pilsētas svētku norises laikā. Visplašākā darbu skaita ziņā bija izstāde 1994.g. maijā, kad kolektīvs ieguva studijas nosaukumu. TLMS "Auce" regulāri piedalās republikas un novada tautas lietišķās mākslas izstādēs. Studijā darbojas 15 dalībnieces.

Amatierteātris "Kopā" ir piedalījies amatierteātru festivālos Vītiņos, Koknesē, Vircaivā, Bauskā, Ludzā, Rēzeknē, Matīšos, Jaunakmenē.

Auces kultūras centra pārziņā atrodas Auces brīvdabas estrāde. Auces pilsētas estrādei ir nozīmīga vieta novada kultūrvides veidošanā, vietējās kopienas saliedēšanā. Tās labiekārtošanā ieguldīti nozīmīgi pašvaldības līdzekļi. Brīvdabas estrādes rekonstrukcija un teritorijas labiekārtošana notika 2008.gadā. Estrādes laukums ir 120m², teritorija 3670m², sēdvietu skaits ir 1100.

Bēnes tautas nams

Bēnes Tautas nams ir Auces novada Kultūras centra struktūrvienība.

2001.gadā sāka darbību **amatierteātris "Bēne"**. Kolektīvs veido dažādus uzvedumus, izrādes un iestudējumus. Piedalās novada un Republikas skatēs, konkursos, festivālos un pasākumos. Amatierteātra kolektīvs ieguvis vairākas nominācijas dažādos festivālos un pasākumos. Iestudējuši un rādījuši vairāk kā desmit lugu. Piedalās novada Latvijas Proklamēšanas dienas un Jāņu dienu pasākumos u.c. Kolektīvā darbojas 12 dalībnieki.

Tautas lietišķās mākslas studija "Bēne" - pulciņš, kurš ir pārdzīvojis visas politiskās pārmaiņas un vēl joprojām darbojas. Aktīvākās Bēnes sievietes sāka darboties 1957. gadā - mācījās izšūt baltos izvilkmumu darbus. Pēc pāris gadiem uzņēmīgākās dalībnieces sāka braukt uz Auci mācīties aust. 1973. gadā nodibinājās aušanas pulciņš ar 26 dalībniecēm. Iesaistījās arī cita veida rokdarbnieces. Pulciņa mērķis bija piedalīties rajona un arī Republikas izstādēs. 1987. gadā pulciņam piešķīra studijas "Bēne"

nosaukumu. Šobrīd studijā darbojas 15 dalībnieces. Visus gadus studiju darbi ir bijuši redzami daudzās izstādēs - Rīgā, Brīvdabas muzejā, Cēsīs, Dobelē, Tērvetē un citur. Saņemti daudzi atzinības raksti.

Bēnes vidējās paaudzes deju kolektīvs „Novadnieki” tika nodibināts 2007.gadā, kurā dejoja astoņi pāri.

No 2012. gada Bēnē ir brīvdabas estrāde, kur vasarās notiek pašdarbības, novada svētku koncerti, viesojas cilvēku iemīļoti dziedātāji un grupas.

Īles Tautas nams

Īles Tautas nams ir Auces novada Kultūras centra struktūrvienība, kurā darbojas:

- Vokālais ansamblis "Spārni"
- Amatierteātris "Tonis".

Lielaucē Tautas nams

Lielaucē Tautas nams ir Auces novada Kultūras centra struktūrvienība, kurā pastāvīgi darbojas divi pašdarbības kolektīvi:

- Vidējās paaudzes deju kolektīvs "Klabdancis";
- Eiropas deju kopa "Madaras".

Ukru Tautas nams

Ukru Tautas nams ir Auces novada Kultūras centra struktūrvienība, kurā kopš 2010.gadā darbojas amatierteātris "Ukri".

Vītiņu Tautas nams

Vītiņu Tautas nams ir Auces novada Kultūras centra struktūrvienība. Vītiņu Tautas nams darbojas no 1947.gada. Kaut telpās atradās skola un bērnudārzs, kultūras dzīve Vītiņu ciemā attīstījās. Darbojās deju kolektīvs un divi dramatiskie – bērnu un vidējās paaudzes kolektīvi. Šodien tautas namā darbojas seši kolektīvi.

Amatierteātris "Mežrozīte" pastāv no 1947. gada un tajā darbojas septiņas sievietes un septiņi vīrieši. Teātris ir piedalījies gada izrādē un sasniegjis augstus rezultātus. Gadā iestudē līdz divām izrādēm.

Bērnu dramatiskais kolektīvs ar mazām pauzēm darbojas no 1946.gada. Kolektīvā darbojas astoņi jaunieši, kas iestudē dažāda žanra izrādes, kā arī dzejas montāžas uz dažādiem pasākumiem. Piedalījies festivālā "Brīnumzeme" un ieguvis atzinību par labāko tēlu atveidošanu un ticamības pakāpi.

Bērnu vokālais ansamblis darbojas no 1992. gada. Ansamblis ir ieguvis pirmās pakāpes atzinības piecus gadus pēc kārtas. Ir izcīnījis piedalīšanos Liepājas bērnu un jauniešu festivālā "Lai skan!". Kolektīvā darbojas astoņi dziedātāji, kuri veiksmīgi sniedz koncertus Vītiņos un visā Auces novadā.

Bērnu un jauniešu deju kolektīvs darbojas no 1965. gada, piedalās dažādos pasākumos pagastā un ārpus tā robežas.

Ritma grupa darbojas septiņus gadus. Jaunieši apgūst dažāda stila dejas. Grupā dejo 10 jaunietes.

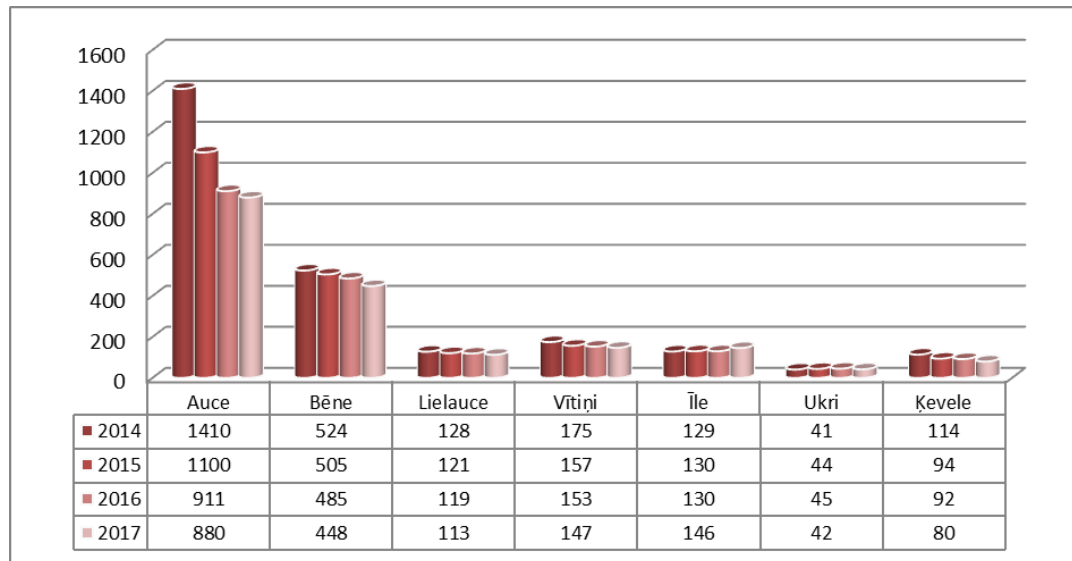
Vidējās paaudzes deju kolektīvs "Robežnieki" darbojas no 2009. gada.

1.4.3.4 Bibliotēkas

Auces bibliotēka dibināta 1925.gadā. Tā ir Auces novada pašvaldības pakļautībā esoša pašvaldības iestāde. Auces bibliotēka ir kultūras, izglītības un informācijas iestāde, kura veic kultūras mantojuma - iespaiddarbu, elektronisko izdevumu, rokrakstu u.c. dokumentu uzkrāšanu, sistematizēšanu, katalogizēšanu, bibliografēšanu un saglabāšanu, kā arī nodrošina tajā esošās informācijas publisku pieejamību un izmantošanu.

Auces novada bibliotēka veic Auces novada centrālās bibliotēkas funkcijas un darbojas kā administrējošais, koordinējošais centrs bibliotēkas struktūrvienībām Vītiņos, Ķevelē, Lielaucē, Ukros, Īlē un Bēnē.

Informācija par lasītāju skaitu Auces novada bibliotēkās sniegta attēlā zemāk.



Attēls 1.64. Lasītāju skaits Auces novada bibliotēkās

Avots: Auces novada bibliotēka

Auces bibliotēka ir bērnu literatūras nodaļa un pieaugušo literatūras nodaļa. Bērnu literatūras nodaļai ir blogs internetā, kurā ir iespējams uzzināt par aktualitātēm nodaļā, apskatīt bildes no bibliotēkas dzīves un sekot nozīmīgākajiem notikumiem grāmatu pasaulē.

Bibliotēkā ir pieejams elektroniskais kopkatalogs, kurā var meklēt grāmatu un citu iespieddarbu aprakstus, kas atrodas Dobeles, Auces, Tērvetes novada bibliotēku krājumos.

Bibliotēka piedāvā:

- Datortehniku un interneta pakalpojumus bez maksas;
- Bezvada interneta pieslēgumu un iespēju strādāt ar savu datoru;
- Pieejama datu bāze LETONIKA; "NAIS";
- Tematiskās izstādes, mapes un novadpētniecības materiālus;
- Plašu laikrakstu, žurnālu klāstu lasītavā;
- Informāciju un jaunāko literatūru;
- Bibliogrāfiskās uzziņas un konsultācijas;
- Abonementa pakalpojumus.

Bibliotēka piedāvā arī maksas pakalpojumus (izdrukas A4, kopēšana A4, skenēšana).

Auces novada Bēnes bibliotēka organizē dažādus pasākumus:

- Bēnes iedzīvotāju un bibliotēkas lietotāju vaļas brīžu darbiņu izstādes;
- Ziemassvētku un Lieldienu izstādes;
- Ziemassvētku pasākums kopā ar pensionāru klubīņš "Atvasara";
- Bibliotēkas apmeklētājiem pastāvīgi tiek rīkotas tematiskas, aktuālas izstādes, viktorīnas, konkursi un akcijas.

Auces novada Īles bibliotēka

Bibliotēkā ir 18 lasītāju darba vietas, no tām 6 datorizētas. Bibliotēka iesaistās pagasta sabiedriskajā dzīvē un norisēs. Laba sadarbība ar citām pašvaldības iestādēm (Tautas namu, Īles pagasta klientu apkalpošanas punktu).

Bibliotēkas lietotājiem tiek piedāvāts:

- Brīvpieejas krājums;

- 12 nosaukuma periodiskie izdevumi un uzziņas literatūras krājums;
- 6 datorizētas lietotāju darba vietas;
- dažādi lasīšanu un grāmatu popularizējoši pasākumi;
- bezvadu internets;
- SBA pakalpojumi;
- Pēc Nacionālā Kino centra un v/a KIS kopīgi veidotā projekta tīmeklī <http://www.filma.lv>, iespējams bez maksas no bibliotēkas tīkla skatīties Latvijas kinostudijā tapušās labākās filmas.

Bibliotēkā pieejams sistematizēts, pievilcīgi noformēts novadpētniecības materiālu klāsts. Bibliotēkas galvenie virzieni novadpētniecības jomā saistīti ar pagasta vēstures, kā arī novadnieku apzināšanu, materiālu vākšanu un apkopošanu. Izveidotas palīgmāpes par aktuālām, pieprasītām tēmām. Bagātīgs materiālu klāsts apkopots par Īles pagasta vēsturi, iekārtota atsevišķa novadpētniecības istaba.

Bibliotēka nodrošina lietotājiem informacionālos pakalpojumus gan tradicionālā veidā, gan izmantojot informācijas tehnoloģijas. Bibliotēkā lietotājiem pieejamas abonētās elektroniskās datubāzes "Letonika".

Bibliotēkā nav maksas pakalpojumu, izņemot drukāšanas un kopēšanas darbus.

Auces novada Ķeveles bibliotēka

Bibliotēka piedāvā pakalpojumus:

- Brīvpieejas krājums;
- Iespieddarbu un citu bibliotēku krājumos pieejamo materiālu izsniegšana lasīšanai mājās;
- Grāmatu un citu materiālu nodošanas termiņu pagarināšana pa tālruni, e-pastu;
- Bezmaksas internets un datoru izmantošana;
- WiFi - iespēja ar savu viedtālruni, portatīvo datoru vai citu ierīci pieslēgties bezvadu interneta tīkla
- Novada resursu kataloga izmantošana;
- Konsultācijas iedzīvotājiem datora un interneta lietošanā;
- Konsultācijas par informācijas meklēšanu datubāzēs un internetā;
- Bezmaksas piekļuve abonētajām datubāzēm internetā (Letonika, News, Lursoft);
- Filmu skatīšanās portālā www.filmas.lv;
- Pieeja e-pakalpojumiem;
- Pieeja novadpētniecības materiāliem;
- Bibliotēku, lasīšanas un literatūru popularizējoši pasākumi;
- Izstādes;
- Bērnu zona, kur ir iespēja rotaļāties, pašķirstīt bilžu grāmatas;
- Lasīšanas veicināšanas aktivitātes bērniem.

Bibliotēka piedāvā arī maksas pakalpojumus (izdrukas A4, kopēšana A4, skenēšana).

Auces novada Lielaucenes bibliotēka šobrīd ir ne tikai grāmatu krātuve, bet arī pagasta informācijas centrs, jo jauniešu un arī cita gada gājuma iedzīvotāju ikdienā arvien lielāku nozīmi ieņem datoru lietošana informācijas ieguvei. Dators bērniem un jauniešiem ir populārs līdzeklis arī brīvā laika pavadīšanai.

Auces novada Ukru bibliotēka nodrošina bezmaksas datortehnikas un interneta pakalpojumus. Bibliotēkā ir maksas pakalpojumi (izdrukas A4, kopēšana A4, skenēšana).

Auces novada Vītiņu bibliotēka piedāvā:

- Datortehniku un interneta pakalpojumus bez maksas;
- Bezvada interneta pieslēgumu un iespēju strādāt ar savu datoru;
- Pieejamas datu bāzes: LETONIKA, NAIS, LURSOFT/News - Lursoft datubāze "Laikrakstu bibliotēka";
- Mapes un novadpētniecības materiālus;
- Žurnālus un laikrakstus;

- Bibliogrāfiskās uzziņas;
- Bibliotēkas krājumu;
- Grāmatu, žurnālu, laikrakstu un citu dokumenti izsniegšana lietotājiem uz mājām;
- Lasīšanas un literatūras popularizējoši pasākumi/ izstādes;
- bibliotēkas fondā neesošu iespieddarbu pieprasīšana no citām bibliotēkām (SBA).

Bibliotēka piedāvā arī maksas pakalpojumus (izdrukas A4, kopēšana A4, skenēšana).

1.4.4 Sporta un aktīvās atpūtas iespējas

Sporta un aktīvās atpūtas iespējas Auces novadā ir salīdzinoši plašas. Iedzīvotājiem ir pieejamas divas sporta zāles Auces pilsētā, pa vienai Īles un Vītiņu pagastos, divi stadioni Auces pilsētā un viens Bēnes pagastā, kā arī bērnu rotaļu laukums Auces pilsētā un dabas taka Ukru pagastā. Visas šīs būves tiek uzturētas lietošanas kārtībā.

Novadā strādā pieci sporta darba organizatori Auces pilsētā, Bēnes, Īles, Ukru un Vītiņu pagastos. Auces novada sporta turnīru kalendārs un nolikumi publicēti novada mājas lapā. No 2010.gada novadā tiek rīkoti kopējie Auces novada sporta svētki un turnīri hokejā, zolitē, dambretē, volejbolā, novusā, florbolā un šahā.

1.4.5 Auces novada nevalstisko organizāciju darbība

Pēc Auces novada pašvaldības datiem 2018.gada vidū darbojas 18 biedrības.

Pēc darbības veidiem visas biedrības nosacīti var iedalīt šādās grupās:

- **Sociālais atbalsts, palīdzība, drošība un tiesību aizstāvēšana dažādām mērķgrupām** – bērnu invalīdu biedrība "Māriņa", kur kopā tiek svinēti svētki, kā arī ir izveidots dienas centrs, kurā bērni var pavadīt saturīgi laiku. Invalīdu biedrība "Auce", kur tiek piedāvātas dažādas iespējas cilvēkiem ar īpašām vajadzībām, tiek piedāvāta arī dažāda veida apmācība, biedrībai ir arī pašai sava bibliotēka, kurā lasītāji var atrast sev tīkamāko lasāmvielu, tiek rīkoti dažādi gadskārtējie tradicionālie pasākumi. Auces novada iedzīvotājiem atbalstu krīzes situācijā sniedz arī Auces latviešu biedrības krīzes centrs "Namiņš", pensionāri apvienojušies Auces pensionāru biedrībā, Bēnes pensionāru klubīnā "Atvasara" un Vītiņu pensionāru biedrībā "Mežābele";
- **Kultūras, mākslas, interešu izglītības aktivitātes un vērtību popularizēšana, saglabāšana** - nodibinātas Auces Kultūrizglītības biedrība "Ausma", jauniešu biedrība "Vītiņu attīstībai", biedrība "Ukru kultūrai"
- **Par ģimenes stiprināšanu un sievietes vietu un lomu sabiedrībā** - Auces kristīgo sieviešu organizācija, Vītiņu pagasta dāmu klubs "Ābele";
- **Baznīcas, reliģiskās organizācijas** - Vecauces evaņģēliski luteriskā baznīca, Auces Romas katoļu baznīcas Svētās Terēzes no Bērna Jēzus draudze, Bēnes draudze, Auces baptistu baznīca un Auces Septītās dienas adventistu baznīca.

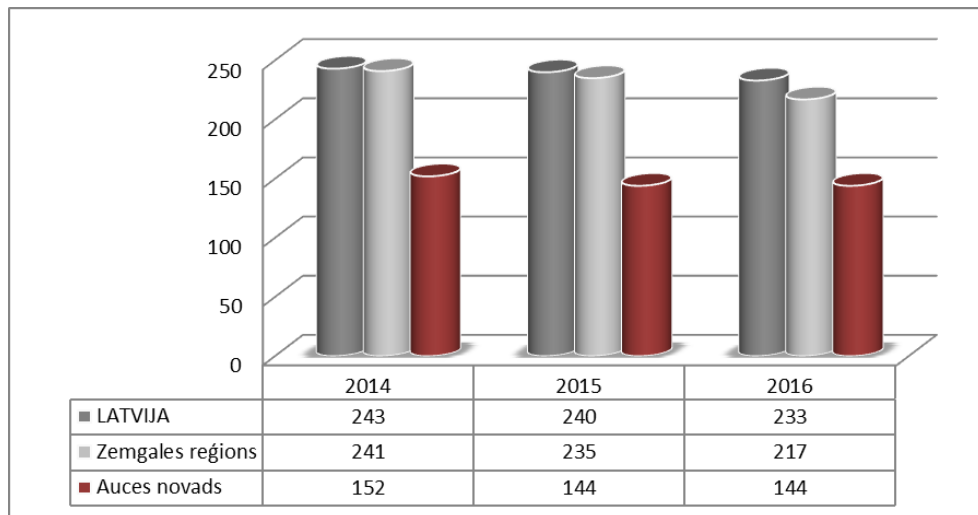
2013. gadā tika nodibināta Auces dzīvnieku aizsardzības biedrība.

1.4.6 Sabiedriskā drošība un kārtība

Auces novada pašvaldības policija ir Auces novada domes izveidota sabiedriskās kārtības uzturēšanas institūcija, kas savas kompetences ietvaros darbojas Auces novada administratīvajā teritorijā. Pašvaldības policija ir tieši pakļauta Auces novada domei, finansēta no Auces novada pašvaldības līdzekļiem un sadarbojas ar Valsts policijas iestādēm un citām valsts un pašvaldības institūcijām.

Pašvaldības policijas darbību nodrošina pašvaldības policijas priekšnieks un četri inspektori.

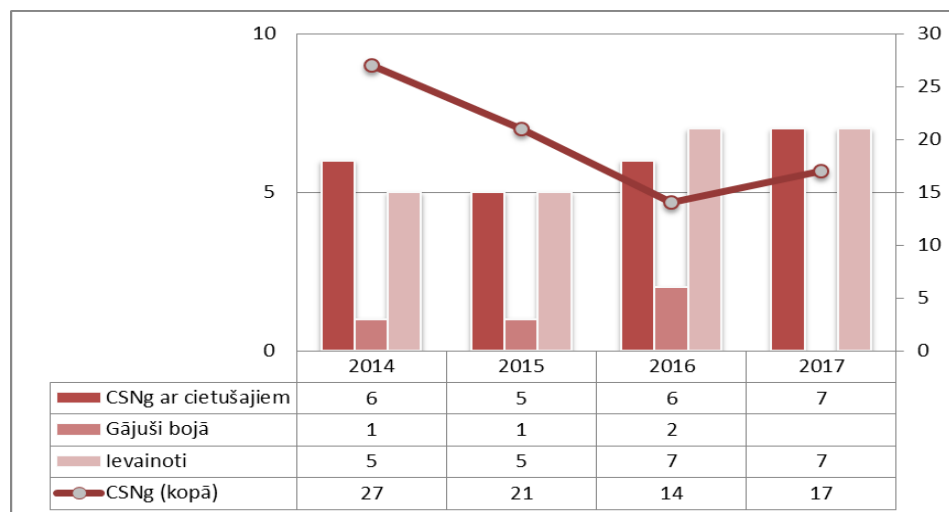
Saskaņā ar LR Centrālās statistikas pārvaldes datiem 2016.gadā Auces novadā tika reģistrēti 94 noziedzīgi nodarījumi, kas sastāda 144 noziedzīgus nodarījumus uz 10 000 iedzīvotājiem. Šis rādītājs Auces novadā ir ievērojami zemāks nekā vidēji Zemgales reģionā un Latvijā.



Attēls 1.65. Noziedzīgo nodarījumu skaits uz 10 000 iedzīvotājiem Auces novadā, 2014.-2016.g.

Avots: CSP

2017. gadā Auces novadā ir reģistrēti 17 ceļu satiksmes negadījumi, kas salīdzinājumā ar 2014. gadu, kad tika reģistrēti 27 CSNg, ir par 37% mazāk.



Attēls 1.66. Ceļu satiksmes negadījumu skaists Auces novadā 2014.-2017.gadā

Avots: CSDD

Auces novada pašvaldības policijas darbības rezultāti sniegti pielikumā (skat. Pielikums 14).

1.4.7 Vides kvalitāte

1.4.7.1 Gaisa kvalitāte

Gaisa kvalitāti Auces novadā ietekmē gan stacionārie, gan mobilie avoti.

Auces novada stacionāro gaisa piesārņotāju emisijas skatīties pielikumā (Pielikums 16).

Stacionāro avotu ietekme uz gaisa kvalitāti kopumā ir vērtējama kā zema. Nozīmīgākie stacionārie piesārņojuma avoti ir cūkkopības kompleksi Auces un Īles pagastos, kā arī centralizētās siltumapgādes sistēmas, kuru katlu mājās tiek izmantots atjaunojamais kurināmais – malka un šķelda (izņemot Vecauci, kur papildus malkai tiek izmantota arī dabas gāze).

Mobilo gaisa piesārņojuma avots ir autotransports. Auces novadu šķērso divi reģionālie ceļi P96 (Pūri-Auce - Grīvaiši) un P104 (Tukums –Auce-Lietuvas robeža). Autotransporta intensitāte novada ceļos

kopumā ir samērā zema. Autotransporta radīto emisijās piesārņojošas vielas ir slāpekļa oksīdi, putekļi un oglekļa monoksīds.

Kopumā gaisa kvalitāte ir laba, bet galvenās problēmas ir saistītas ar smakām no cūku fermām Īlē un Aucē, kā arī ar smakām no Jelgavas attīrīšanas iekārtu dūņu un putnu mēslu izmantošanas lauku mēslošanā (Bēnes pagastā). Iedzīvotāji kā problēmas min arī gaisa piesārņojumu ar putekļiem no neasfaltētām ielām un ceļiem, tai skaitā gaisa piesārņojumu no lauksaimnieciskās darbības – lauku miglošanas ar ķīmikālijām, kas rada draudus biškopībai un cilvēku veselībai (piemēram, iedzīvotājiem ar astmas saslimšanām).

1.4.7.2 Ūdens kvalitāte

Auces novads atrodas Ventas un Lielupes upju baseinu apgabalos.

2017.gadā Auces novadā no dabīgajiem ūdens avotiem tika ņemts 287 tūkstoši kub.m ūdens 23 ūdens ņemšanas vietās. Visā novada teritorijā tiek izmantots pazemes ūdens, izņemot Bēnes pagastu, kur 2.5 kub.m tika ņemti no virszemes ūdens avota. Auces novada teritorijā pazemes ūdensobjektu kvantitatīvais stāvoklis un ķīmiskā kvalitāte ir laba. Pazemes ūdeņi atbilst dzeramā ūdens nekaitīguma obligātajām prasībām, izņemot paaugstinātu dzelzs saturu, ko nosaka pazemes ūdeņu dabiskais sastāvs.

Tabula 1.24. Auces novada ūdens ņemšanas raksturojums 2017.gadā, tūkst. kub.m

Pagasts	Kopā ņemtais no dabīgajiem ūdens avotiem	Vietu skaits	t.sk. izmērīts	Virszemes	Pazemes	Lietus ūdeņi
Auces pilsēta	66.95	2	66.95	0.00	66.95	0.00
Bēnes pagasts	69.67	5	67.17	2.50	67.17	0.00
Lielaucē pagasts	11.01	2	11.01	0.00	11.01	0.00
Ukru pagasts	6.22	2	6.22	0.00	6.22	0.00
Vecaucē pagasts	55.87	4	54.50	0.00	55.87	0.00
Vītiņu pagasts	33.27	3	33.27	0.00	33.27	0.00
Īles pagasts	44.14	5	44.14	0.00	44.14	0.00
Kopā novadā	287.14	23	283.26	2.50	284.64	0.00

Avots: LVĢMC

Saskaņā ar LVĢMC informāciju Auces novadā ūdens galvenokārt tiek izmantots ražošanas vajadzībām.

Tabula 1.25. Auces novada ūdens izmantošanas raksturojums 2017.gadā, tūkst. kub.m

Pagasts	Kopā	t.sk. ražošanas vajadzībām	t.sk. komunālajām, sadzīves vajadzībām	Atgriezeniskās sistēmās	Ūdens zudumi
Auces pilsēta	57.18	57.18	0.00	0.00	9.77
Bēnes pagasts	36.08	36.08	0.00	0.00	33.59
Lielaucē pagasts	8.39	8.39	0.00	0.00	2.62
Ukru pagasts	4.86	1.86	3.01	0.00	1.36
Vecaucē pagasts	54.45	54.45	0.00	0.00	0.05
Vītiņu pagasts	18.76	18.76	0.00	0.00	14.52
Īles pagasts	43.27	43.27	0.00	0.00	0.87
Kopā novadā	222.98	219.98	3.01	0.00	62.78

Avots: LVĢMC

Auces novada notekūdeņu kopējais apjoms 113.6 tūkstoši kub.m (2017.g.), kurš tiek attīrīts ar 1 mehānisko (jauda 80 tūkst. m³/dnn) un 7 bioloģisko attīrīšanas iekārtu (kopēja jauda 882 tūkst. m³/dnn) palīdzību. Notekūdeņu attīrīšana notiek atbilstoši normatīvo aktu prasībām.

Tabula 1.26. Ūdens novadīšana Auces novadā 2017.gadā, tūkst. kub.m

Pagasts	Novadīšanas vietu skaits (izplūdes)	Kopā novadītie notekūdeņi	t.sk. ar attīrīšanu normatīvi tīri	t.sk. ar attīrīšanu normatīvi netīri	t.sk. lietūs
Auces pilsēta	1.00	48.97	48.97	0.00	0.00
Bēnes pagasts	1.00	23.99	23.99	0.00	0.00
Lielaucis pagasts	1.00	5.42	5.42	0.00	0.00
Ukru pagasts	1.00	2.50	2.50	0.00	0.00
Vecaucis pagasts	1.00	23.30	23.30	0.00	0.00
Vītiņu pagasts	1.00	6.25	6.25	0.00	0.00
Īles pagasts	2.00	3.13	3.11	0.00	0.01
Kopā novadā	8.00	113.56	113.55	0.00	0.01

Avots: LVGMC

Auces novada ūdens paliekošā piesārņojuma raksturojums ir sniegts tabulā zemāk.

Tabula 1.27. Auces novada ūdens paliekošais piesārņojums 2017.gadā

Pagasts	Piesārņojuma dati ² , tūkst. kub.m	Suspendētās vielas, t	BSP5, t	ĶSP, t	Naftas produkti, t
Auces pilsēta	6.20	0.43	0.70	2.62	0.00
Bēnes pagasts	3.39	0.37	0.49	1.55	0.00
Lielaucis pagasts	0.81	0.02	0.06	0.24	0.00
Ukru pagasts	0.25	0.05	0.03	0.09	0.00
Vecaucis pagasts	3.17	0.39	0.29	1.84	0.00
Vītiņu pagasts	0.77	0.10	0.07	0.35	0.00
Īles pagasts	0.22	0.01	0.03	0.09	0.00
Kopā novadā	14.81	1.36	1.67	6.78	0.00

Avots: LVGMC

Kopumā Auces novada virszemes ūdeņu kvalitāte ir salīdzinoši slikta. Vadakstes un Ezeres upju un Lielaucis ezera ekoloģiskā kvalitāte ir laba, bet Bērzes, Auces, Tērvetes un Skujaines upju ekoloģiskā kvalitāte ir ļoti slikta, to nosaka lielā kopējā slāpekļa koncentrācija. Nozīmīgāko slodzi uz virszemes ūdeņiem Auces novadā rada lauksaimnieciskas darbības (izkliedētais un punktveida piesārņojums) un notekūdeņu novadīšana.

1.4.7.3 Piesārņotās un potenciāli piesārņotās teritorijas

Saskaņā ar LVGMC Auces novada teritorijā ir 1 piesārņota vieta - izgāztuve „Lāčkalni”, kas atrodas Vecaucis novadā uz Auces novada pašvaldības īpašumā esošās zemes. Izgāztuve ir klasificēta kā piesārņota vieta, jo cinka un vara pieļaujamā koncentrācija gruntsūdenī pārsniegta vairāk kā 10 reizes. Saskaņā ar Zemgales reģionālo atkritumu apsaimniekošanas plānu 2007.-2013.gadam uz 2005.gada 1.janvāri bija ierīkoti 4 gruntsūdens novērošanas urbumi, monitorings tika veikts 1x gadā. Kopš 2007.gada izgāztuve “Lāčkalni” ir slēgta un 2008.gada rekultivēta.

² attēlots notekūdeņu daudzums, kuram ir veikta piesārņojošo vielu noteikšana

Saskaņā ar LVĢMC informāciju Auces novada teritorijā ir 39 potenciāli piesārņotas vietas, kuru raksturojums sniegts pielikumā (skat. Pielikums 15).

1.4.8 Iedzīvotāju dzīves vides novērtējums

Iedzīvotāju dzīves vides kvalitāti visvairāk ietekmē novadā esošā sabiedriskās nozīmes infrastruktūra (izglītība, kultūra, sports, sociālā un veselības aprūpe, utt.). Tā tiek veidota un uzturēta apzinot iedzīvotāju vajadzības un vēlmes, uzlabojot viņu dzīves kvalitāti, stabilitāti, taisnīgumu un veselību. Auces novadā ir atbilstošs pieejamais izglītības pakalpojumu klāsts un pašvaldības izglītības sistēma organizēta tā, lai nodrošinātu kvalitatīvu izglītības pakalpojumu pieejamību visiem novada iedzīvotājiem. Izglītības pakalpojumus novada iedzīvotājiem piedāvā 8 pašvaldības izglītības iestādes.

Auces novadā pirmsskolas izglītības programmas īsteno 4 izglītības iestādes (3-Aucē, 1- Bēnē), rindas uz šīm iestādēm nav, visi bērni no 5 gadu vecuma iegūst obligāto pirmsskolas vecuma izglītību.

Vispārējās izglītības programmas realizē Auces un Bēnes vidusskolas. Šīs izglītības iestādes nodrošina sākumskolas, pamatskolas un vidusskolas izglītības programmu, speciālās izglītības, kā arī interešu izglītības programmu apguvi.

Auces novadā profesionālās izglītības programmas tiek realizētās divās izglītības iestādēs: Auces mūzikas un Bēnes Mūzikas un mākslas skolās.

Auces novada teritorijā ir ievērojams kultūrvēsturisko objektu skaits, kas gadsimtiem ir veidojuši novada kultūrvēsturisko ainavu un vidi. Auces novada teritorijā atrodas 2 nozīmīgas (gan novada, gan reģiona, gan Latvijas mērogā) pils – Vecauces pils un Lielaucē pils. Novadā darbojas Auces novada muzejs.

Joprojām katrā Auces novada administratīvi teritoriālajā vienībā ir pa kultūras/tautas namam. Kopumā Auces novada kultūras infrastruktūra pēdējos gados ir ievērojami uzlabota. Arī Auces novada tradīcijas pasākumu apmeklētāju skaits ir pieaudzis. Latvijā atpazīstamību ieguvuši Auces novada svētki un G. Ordlovskā starptautiskais PO festivāls un Zemgales un Kurzemes muzikantu saiets.

Katrā Auces novada administratīvi teritoriālajā vienībā ir bibliotēka.

Sporta un aktīvās atpūtas iespējas Auces novadā ir plašas. Iedzīvotājiem ir pieejamas sporta zāles Auces pilsētā, Īles un Vītiņu pagastos, divi stadioni Auces pilsētā un viens Bēnes pagastā, kā arī bērnu rotaļu laukums Auces pilsētā un dabas taka Ukru pagastā. Visas šīs būves tiek uzturētas lietošanas kārtībā.

Auces novadā aktīvi darbojas nevalstiskās organizācijas, galvenokārt sociālā atbalsta, palīdzības, drošības un tiesību aizstāvēšanas jomās, kultūras, mākslas, interešu izglītības aktivitāšu un vērtību popularizēšanas jomās un ģimenes stiprināšanas jomās.

Auces novadā par sabiedrisko drošību un kārtību atbild Auces novada pašvaldības policija, kurā strādā 1 pašvaldības policijas vadītājs un 4 inspektori. Kopumā Auces novadā sabiedriskā drošība un kārtība ir vērtējama kā ļoti laba, par ko liecina statistiskie dati.

Kopumā Auces novada vides kvalitāte ir vērtējama kā laba. Galvenās gaisa kvalitātes problēmas ir saistītas ar smakām no cūku fermām Īlē un Aucē, kā arī ar smakām no Jelgavas attīrīšanas iekārtu dūņu un putnu mēslu izmantošanas lauku mēslošanā (Bēnes pagastā).

Kopumā Auces novada virszemes ūdeņu kvalitāte ir slikta. Vadakstes un Ezeres upju un Lielaucē ezera ekoloģiskā kvalitāte ir laba, bet Bērzes, Auces, Tērvetes un Skujaines upju ekoloģiskā kvalitāte ir ļoti slikta, to nosaka lielā kopējā slāpekļa koncentrācija. Nozīmīgāko slodzi uz virszemes ūdeņiem Auces novadā rada lauksaimnieciskās darbības (izklīdētais un punktveida piesārņojums) un notekūdeņu novadīšana.

1.5 SVID analīze

1.5.1 Pieejamie un attīstībai nozīmīgie resursi

DABAS RESURSI, TO IZMANTOŠANA UN PERSPEKTĪVĀ IZMANTOŠANA

VIDES KVALITĀTE (GAISA, VIRSZEMES UN PAZEMES ŪDEŅU KVALITĀTE, TROKŠNIS, ATKRITUMU APSAIMNIEKOŠANA, PIESĀRŅOTĀS UN POTENCIĀLI PIESĀRŅOTĀS VIETAS)

VIDES AIZSARDZĪBA, BIOĻĢISKĀS DAUDZVEIDĪBAS SAGLABĀŠANA

SVID	Raksturojums	Vietējais mērogs	Reģionālais mērogs	Valsts mērogs	Starptautiskais mērogs
S	Tīra, zaļa un sakopta vide	x			
	3 starptautiski velo tūrisma maršruti	x	x	x	x
	Sadarbība ar Lietuvas Republikas Jaunakmenes pašvaldību (mūzikas skolas, atkritumu apsaimniekošana, kultūras pasākumi un inventāra iegāde)	x			x
	Daļa no apstrādes rūpniecības uzņēmumiem savas produkcijas ražošanai izmanto vietējos dabas resursus, piemēram, ziedputekšņus, smiltsērķšķi, bērzu, mālu	x			
	Novads ir salīdzinoši bagāts ar ģeoloģiskajiem dabas resursiem, kaļķakmens atradnes Vītiņu pagastā ir valsts nozīmes atradnes	x	x	x	
	Katlu mājās tiek izmantots atjaunojamais kurināmais	x			
	Sakārtota SA apsaimniekošanas sistēma	x	x		
	Ūdenssaimniecības sistēmas sakārtošana (atdzelžošanas stacijas, notekūdeņu attīrīšanas iekārtu pārbūve Aucē un Lielaucē pagastā)	x			
	Potenciāls dabas tūrismam	x			
V	Cūku fermu izdalītās smakas (Īlē, Aucē)	x			
	Vides piesārņojums no lauksaimnieciskās darbības (ķīmikāliju izmantošana), kas rada draudus citām ekonomiskajām aktivitātēm (piemēram, biškopībai) un arī cilvēku veselībai (piemēram, iedzīvotājiem ar astmas saslimšanām)	x	x	x	x
	Meliorācijas sistēmu novecošanās, bebru postošā darbība	x	x	x	
	Smaka no Jelgavas attīrīšanas iekārtu dūņu un putnu mēslu izmantošanas lauku mēslošanā (Bēnes pagastā)				
	Sabiedrisko tualetu trūkums lielākajās apdzīvotajās vietās - Aucē un Bēnē	x			
	Ierobežotas iespējas privātmāju pieslēgšanai notekūdeņu savākšanas un centralizētās ūdens apgādes sistēmām apdzīvotās vietās visā Auces novada teritorijā	x			
	Atsevišķas privātpersonas nav noslēgušas līgumus par organizētu sadzīves atkritumu savākšanu, līdz ar to pavasaros ir vērojams mežu piesārņojums salīdzinoši lielās platībās	x			

SVID	Raksturojums	Vietējais mērogs	Reģionālais mērogs	Valsts mērogs	Starptautiskais mērogs
	Slikta dzeramā ūdens kvalitāte privātmāju akās (Bēnē) pavasaros un ilgstoša lietus periodos, kad ir augsts ūdens līmenis	x			
	Pārsvarā novadā esošie resursi netiek izmantoti tā, lai tiem tiktu radīta maksimāla pievienotā vērtība novada teritorijā pirms to izvešanas (tiek izvesti baļķi, graudi, piens, gaļas lopī, nevis attiecīgi - mēbeles, maize, kūpināts šķiņķis, utt.)	x			
	Atsevišķi vidi degradējošie objekti (bijusī remontrūpnīca Bēnē, grausts blakus Auces vidusskolai), kas vienlaicīgi ir arī drauds cilvēku drošībai un dzīvībai	x			
I	Turpināt veicināt privātpersonas slēgt līgumus par organizētu atkritumu apsaimniekošanu	x			
	Rast iespēju privātmājām pieslēgties centralizētās ūdens apgādes un kanalizācijas sistēmai	x			
	Ceļa posma Lietuvas pierobežā noasfaltēšana nodrošinās iespēju piekļūt resursiem, veicinās tūrismu un ekonomisko aktivitāti kopumā	x	x	x	x
	Padziļināti izpētīt pieejamos ģeoloģiskos resursus, veicināt to iegūvi un apstrādi novada teritorijā	x			
	Apzināt novada meža resursus, kuri ir ciršanas vecumā, bet tie ir sadrumstaloti pa meža īpašniekiem, veicināt to kooperēšanos, lai cērtamie meži neaizietu bojā	x			
	Veicināt laukkopības, lopkopības attīstību, vienojoties ar uzņēmējiem par vides risku mazināšanu (moderni filtri smaku mazināšanai, mēsļu ātrāka iestrādāšana augsnē, augu ķīmiska apstrāde diennakts tumšajā laikā, utt.)	x			
	Pārdomāt auto stāvlaukuma ierīkošanu Auces centrā (piemēram, pie Aspazijas laukuma), kā atbalsta infrastruktūru ēdināšanas pakalpojuma sniegšanas attīstībai	x			
	Veicināt māju siltināšanas aktivitātes, paaugstinot energoefektivitāti un pazeminot izdevumus par siltumapgādi	x			
	Stiprināt sadarbību ar Dobeles TIC, lai veicinātu dabas tūrisma attīstību Auces novadā	x	x		
	Līdz ar ceļa noasfaltēšanu Lietuvas pierobežā, veicināt dabas/ kultūras tūrismu, veicinot atbilstošas infrastruktūras izveidošanu (piemēram, atpūtas komplekss/kempings tranzīta plūsmai pierobežā)	x			

SVID	Raksturojums	Vietējais mērogs	Reģionālais mērogs	Valsts mērogs	Starptautiskais mērogs
	Veicināt/ attīstīt dabas tūrismam nepieciešamo infrastruktūru (piemēram, norādes, atpūtas vietas, meža takas, u.c.)	x			
	Veicināt komunikāciju starp dabas resursu īpašniekiem (piemēram, LVM) un pašvaldību par dabas resursu apsaimniekošanai nepieciešamajiem darbiniekiem, to apmācībām	x			
	Veicināt efektīvāku zemes izmantošanu, piemēram, krūmāju teritoriju samazināšanu, apmežojot to	x			
D	Dzīves vides pasliktināšanās, iedzīvotāju aizplūšana	x			
	Dabas vērtību samazināšanās	x	x	x	
	Neefektīva dabas resursu izmantošana, radītās pievienotās vērtības samazināšanās	x			

1.5.2 Uzņēmējdarbības vide

UZŅĒMĒJDARBĪBAS AKTIVITĀTE

UZŅĒMĒJDARBĪBAS NOZARES

UZŅĒMĒJDARBĪBU VEICINOŠIE UN BREMZĒJOŠIE FAKTORI

PIEJAMIE RESURSI (CILVĒKRESURSI, DABAS RESURSI)

TEHNISKĀ INFRASTRUKTŪRA

SVID	Raksturojums	Vietējais mērogs	Reģionālais mērogs	Valsts mērogs	Starptautiskais mērogs
S	Attīstīti dažādi uzņēmējdarbības veidi (lauksaimniecība, kokapstrāde, metālapstrāde, apģērbu izgatavošana, citi)	x			x
	Pieejamie dabas resursi, kas nozīmīgi uzņēmējdarbības veikšanai - zeme (viens no auglīgākajām lauksaimniecības zemēm Eiropā), meži, zemes dzīles, ūdeņi	x	x	x	
	Transporta infrastruktūra	x	x	x	x
	Reģionālais un vietējais sabiedriskais transports	x	x		
	Attīstīta sakaru infrastruktūra (telekomunikācijas, internets, pasts)	x	x	x	x
	Ir bāze zinātniskai darbībai lauksaimniecības un mežsaimniecības jomās	x	x	x	
V	Slikta ceļu kvalitāte	x	x	x	
	Ēdināšanas ierobežotas iespējas	x			
	Trūkst mazie pakalpojumi (metinātāja, kalēja), kas galvenokārt nepieciešami lauksaimniecības uzņēmējiem	x			
	Zema pievienota vērtība novada resursiem	x			
I	Attīstīt ēdināšanas pakalpojumus	x			
	Atbalstīt brīvas platības izmantošanu	x			
	Uzlabot ceļu kvalitāti un attīstīt loģistikas pakalpojumus, tranzītpārvadājumus	x	x	x	x
	Veicināt sadarbību ar Lietuvu ar mērķi izveidot jaunas darba vietas	x	x		x

SVID	Raksturojums	Vietējais mērogs	Reģionālais mērogs	Valsts mērogs	Starptautiskais mērogs
D	Turpinās iedzīvotāju izbraukšana	x			
	Cilvēkresursu deficīts un uzņēmējdarbības pārvietošana	x			
	Novada attīstības palēnināšana	x			

1.5.3 Iedzīvotāju dzīves vide

CILVĒKRESURSI (DEMOGRĀFIJA, APDZĪVOTĪBA, MIGRĀCIJA)

SOCIĀLĀ DROŠĪBA, SOCIĀLĀ PALĪDZĪBA UN SOCIĀLIE PAKALPOJUMI, VESELĪBAS APRŪPE

IZGLĪTĪBAS IESPĒJAS UN IZGLĪTĪBAS IESTĀŽU PIEEJAMĪBA

KULTŪRVIDE, KULTŪRAS IESTĀŽU UN PASĀKUMU PIEEJAMĪBA

SPORTA UN AKTĪVĀS ATPŪTAS IESPĒJAS

SOCIĀLĀ INFRASTRUKTŪRA

SVID	Raksturojums	Vietējais mērogs	Reģionālais mērogs	Valsts mērogs	Starptautiskais mērogs
S	Novadā ir 2 spēcīgas vidusskolas, kuru piepildītība ir virs 50%. Pietiekams PII skaits Novadā ir 2 spēcīgas mākslas - mūzikas skolas. Izglītības personāls ir profesionāls, ar atbilstošu izglītību.	x			
	Visos novada administratīvi teritoriālo vienību centros ir saglabāti (renovēti, apkurināmi) kultūras/tautas nami. Notiek dažādi kultūras pasākumi. Kultūras jomā daudz sadarbības partneru, t.sk. arī starptautiski, notiek savstarpēji koncerti.	x			
	Novada sporta stadioni ir labiekārtoti. Vītiņu mototrases darbība attīstās. Ir spēcīgs rokasbumbas treneris un komanda.	x			
	Ir saglabātas pašreiz neizmantotas ēkas (piemēram, Lielaucē pagasta ēka, daļēji izremontēta un aprīkota, SIA "Auces slimnīca" ēka, Īles sanatorijas ēka), kuras var izmantot sociālās aprūpes pakalpojumu sniegšanai, piemēram, rehabilitācijai, sociālajai aprūpei pensionāriem	x	x		
	Novada iedzīvotāji pārsvarā ir savas dzīves vietas patrioti	x			
V	Nepilns noslogojums Vecaucē pagasta PII. Novadā bērnu ir mazāk, nekā vietās novada PII. Ārpus novada centra nav saglabāti bijušie PII kā infrastruktūras objekti. Līdzekļu trūkums transportam, atalgojumam, telpu uzturēšanai.	x			
	Kultūras attīstības jomā nav izteikta līdera, trūkst arī kultūras dzīves koordinācijas (pasākumi, aktivitātes ir sadrumstalotas). Mūzikas - mākslas skolu pasākumi netiek integrēti novada kultūras pasākumu klāstā. Kultūras pasākumus apmeklē relatīvi maz novada iedzīvotāju	x			

SVID	Raksturojums	Vietējais mērogs	Reģionālais mērogs	Valsts mērogs	Starptautiskais mērogs
	Baznīcas un/vai psiholoģisko dienestu darbība ir neefektīva - iedzīvotājiem trūkst vietas/individuāla kontakta, lai varētu atbrīvoties no personīgām negācijām	x			
	Trūkst kvalificētu sporta organizatoru un treneru citu sporta veidu attīstībai	x			
	Nav pasākumi jauniešu interesēm	x			
	Ģimenes ārsti pieņem Aucē. Lielaucē un Īlē ir ierobežota ģimenes ārstu pieejamība (tikai 1 reizi nedēļā, bet vajadzētu vismaz 4 reizes nedēļā)	x			
	Ārstnieciskais personāls noveco	x			
	Ieviesti tikai daži no sociālās aprūpes veidiem	x			
I	Atrisināt transporta problēmas bērnu nogādāšanai uz PII. Izveidot speciālas bērnu pieskatīšanas istabas tajās apdzīvotajās vietās, kurās ir bērni bet nav PII.	x			
	Kultūras dzīves līderis vai nu jāpiesaista no malas, vai jārealizē kadru rotācija. Veidot koordinētu novada kultūras pasākumu plānu, arī attiecībā uz visiem kultūras objektiem. Veicināt vietējo pašdarbības kolektīvu attīstību.	x			
	Jāpiesaista psihologi vai mācītāji, kuri dotu iespēju iedzīvotājiem individuāli apspriest un risināt savas mentālās problēmas.	x			
	Veicināt veselīgu dzīves veidu, sagatavot atbilstošus instruktorus. Paplašināt esošās sporta un veselīga dzīves veida iniciatīvas. Jāpiesaista citi speciālisti. Jāizveido pašpalīdzības grupas (interesešu kopas), to atbalstam pašvaldība varētu nodrošināt telpas. Vajadzētu izveidot treniņzāles.	x			
	Nodrošināt biežāku ģimenes ārstu vizīšu skaitu pagastu centros. Risināt medikamentu nogādāšanas jautājumu uz vietām, kur nav aptiekas.	x			
	Jāpilnveido sociālās aprūpes sistēma kopumā	x			
	Pārdomāt sociāli - medicīnisku pakalpojumu sniegšanas iespējas SIA "Auces slimnīca" un Īles sanatorijas ēkās, piemēram, stingra režīma narkoloģiskā uzraudzība un ārstēšana	x			
D	Netiek veicināta bērnu attīstība, nenotiek integrācija.	x			
	Sabiedrība noveco, palielinās saslīmšanas dažādās grupās, pieaug sociālo pabalstu apjoms.	x			
	Nesavlaicīgi veikti ārstnieciskie profilaktiskie pasākumi noved pie paaugstinātas mirstības. Veidojas neorganizēta pacientu kustība - veidojas rindas, nav vienmērīga	x			

SVID	Raksturojums	Vietējais mērogs	Reģionālais mērogs	Valsts mērogs	Starptautiskais mērogs
	slodze medicīniskajam personālam. Laikus nediagnosticētas slimības rada epidemioloģiskus draudus.				
	Nav pieejama izglītība, nav ar ko nodarboties brīvajā laikā, nav interešu grupu - cilvēki pamet šo vietu vai izvēlas izklaidēties (ieguldīt naudu) citur.	x			

1.5.4 Novada pārvalde

PAŠVALDĪBAS PĀRVALDES RESURSI

PAKALPOJUMU SNIEGŠANAS ATTĪSTĪBA

FINANŠU RESURSI UN INVESTĪCIJAS

PAŠVALDĪBAS ATBALSTS UZŅĒMĒJDARBĪBAS VEICINĀŠANAI

CILVĒKKAPITĀLA ATTĪSTĪBAS VEICINĀŠANA

VIDES KVALITĀTES, SABIEDRISKĀS DROŠĪBAS UN KĀRTĪBAS NODROŠINĀŠANA

NOVADA EKONOMISKĀ ATTĪSTĪBA, ATPAŽĪSTAMĪBA, TERITORIJAS MĀRKETINGS

SVID	Raksturojums	Vietējais mērogs	Reģionālais mērogs	Valsts mērogs	Starptautiskais mērogs
S	Auces novada pašvaldība nodrošina visas ar likumdošanu noteiktās pašvaldības funkcijas	x			
	Administratīvajā centrā pieejamie pakalpojumi ir kvalitatīvi (ātri)	x			
	Pieejami stabili finanšu resursi, t.sk. arī attīstības projektiem	x			
	Ir starptautiski sadarbības partneri Lietuvas Republikā (Jaunakmenes un Jonišķu pašvaldības)	x			
	Valsts politika attiecībā uz savstarpējiem līgumiem	x		x	
V	Nelīdzvērtīga pakalpojumu pieejamība pakalpojumu centros	x			
	Atsevišķi pašvaldības saistošie noteikumi rada barjeras attīstībai	x			
	Vāja/neatbilstoša prioritāšu noteikšana finanšu resursu plānošanā, sadalīšanā	x			
	Sociālās drošības/palīdzības budžeta pozīcijas straujais pieaugums	x			
	Sabiedriskās organizācijas ir šauri specializētas				
	Nav iespējas saņemt nepieciešamāko valsts institūciju sniegtos pakalpojumus novada teritorijā - Saldū ir pieejami UR pakalpojumi; Dobelē - VSAA, VID, CSDD, VZD, VMD, PMLP pakalpojumi; Jelgavā - LAD, PVD pakalpojumi.	x			
	Pasažieru pārvadājumi tiek pirkti no Dobeles	x			
I	Izveidot vienas pieturas aģentūru tā, lai visos pakalpojumu centros ir pieejami visi pašvaldības pakalpojumi un Aucē un Bēnē ir	x			

SVID	Raksturojums	Vietējais mērogs	Reģionālais mērogs	Valsts mērogs	Starptautiskais mērogs
	pieejami VSAA, VID, CSDD un LAD pakalpojumi				
	Tiešsaistes ar valsts pārvaldes iestādēm izveidošana - pakalpojumu saņemšanas atbalsta speciālists iedzīvotājiem, kuri uz pilnvaras pamata saņem e-pakalpojumus vienas pieturas aģentūrā	x			
	Investīciju plāna aktualizēšana katru gadu	x			
	Sadarbības veidošana starp NVO un pašvaldību - atsevišķu funkciju deleģēšana NVO	x			
D	Finanšu un cilvēkresursu samazināšanās. Var izveidoties tukšie ciemi kā Sņiķere.	x			

Pielikums 1. Auces novada darba devēji un darba ņēmēji pa darbības jomām, 2018.gada maijs

NACE 2.redakcijas apkopojošais kods	NACE 2.redakcijas apkopojošā koda nosaukums	Vidējais darba devēju skaits	Vidējais darba vietu skaits	Vidējais darba ņēmēju skaits
Nav norādīts	Nav norādīts	1	2	2
01	Augkopība un lopkopība, medniecība un saistītas palīgdarbības	41	277	274
02	Mežsaimniecība un mežizstrāde	9	11	11
10	Pārtikas produktu ražošana	7	20	20
11	Dzērienu ražošana	1	5	5
13	Tekstilizstrādājumu ražošana	1	3	3
14	Apģērbu ražošana	1	231	231
16	Koksnes, koka un korķa izstrādājumu ražošana, izņemot mēbeles; salmu un pīto izstrādājumu ražošana	8	34	34
20	Ķīmisko vielu un ķīmisko produktu ražošana	1	1	1
23	Nemetālisko minerālu izstrādājumu ražošana	1	8	8
25	Gatavo metālizstrādājumu ražošana, izņemot mašīnas un iekārtas	2	10	10
28	Citur neklasificētu iekārtu, mehānismu un darba mašīnu ražošana	2	57	57
31	Mēbeļu ražošana	1	1	1
32	Cita veida ražošana	1	1	1
33	Iekārtu un ierīču remonts un uzstādīšana			
35	Elektroenerģija, gāzes apgāde, siltumapgāde un gaisa kondicionēšana	1	3	3
41	Ēku būvniecība	5	17	17
42	Inženierbūvniecība	2	10	10
43	Specializētie būvdarbi	6	35	35
45	Automobiļu un motociklu vairumtirdzniecība, mazumtirdzniecība un remonts	3	6	6
46	Vairumtirdzniecība, izņemot automobiļus un motociklus	4	10	10
47	Mazumtirdzniecība, izņemot automobiļus un motociklus	21	227	224
49	Sauszemes transports un cauruļvadu transports	4	15	13
52	Uzglabāšanas un transporta palīgdarbības	1	4	4
55	Izmitināšana	1	1	1
56	Ēdināšanas pakalpojumi	1	4	4
62	Datorprogrammēšana, konsultēšana un saistītas darbības			
63	Informācijas pakalpojumi	2	4	4
68	Operācijas ar nekustamo īpašumu	2	4	4
69	Juridiskie un grāmatvedības pakalpojumi	2	4	4
70	Centrālo biroju darbība; konsultēšana komercdarbībā un vadībzinībās	3	6	6
71	Arhitektūras un inženiertehniskie pakalpojumi; tehniskā pārbaude un analīze	1	1	1
72	Zinātniskās pētniecības darbs	1	4	4
73	Reklāmas un tirgus izpētes pakalpojumi	1	1	1
74	Citi profesionālie, zinātniskie un tehniskie pakalpojumi	4	7	7
77	Iznomāšana un ekspluatācijas līzings	1	1	1
80	Apsardzes pakalpojumi un izmeklēšana	1	5	5

<i>NACE</i> 2.redakcijas apkopojošais kods	<i>NACE</i> 2.redakcijas apkopojošā koda nosaukums	Vidējais darba devēju skaits	Vidējais darba vietu skaits	Vidējais darba ņēmēju skaits
81	Būvniecības un ainavu arhitektu pakalpojumi	2	75	75
82	Biroju administratīvās darbības un citas uzņēmumu palīgdarbības	1	1	1
84	Valsts pārvalde un aizsardzība; obligātā sociālā apdrošināšana	1	424	424
85	Izglītība	1	1	1
86	Veselības aizsardzība	9	28	28
88	Sociālā aprūpe bez izmitināšanas	4	4	4
90	Radošas, mākslinieciskas un izklaides darbības	1	1	1
93	Sporta nodarbības, izklaides un atpūtas darbība	1	2	2
94	Sabiedrisko, politisko un citu organizāciju darbība	2	2	2
96	Pārējo individuālo pakalpojumu sniegšana	8	9	9
	Kopā:	174	1 576	1 568

Avots: VID, informācija no pārskatiem "Ziņojums par valsts sociālās apdrošināšanas obligātajām iemaksām no darba ņēmēju darba ienākumiem, iedzīvotāju ienākuma nodokli un uzņēmējdarbības riska valsts nodevu pārskata mēnesī" un mikrouzņēmumu nodokļa deklarācijām, informācija apkopota uz 31.05.2018

Pielikums 2. Auces novada ūdenstilpju raksturojums (ūdensteces)

Baseins	Ūdensteces nosaukums	Pagasts	Ūdensteces baseina platība konkrētajā pagastā, km ²	Ūdensteces baseina kopējā platība, km ²	Ūdensteces baseina platība Auces novadā % no kopējās platības	Ūdensteces posma garums, km	Ūdensteces kopējais garums, km	Ūdensteces posma garums Auces novadā % no kopējā garuma	
Lielupes	Bērze	Īles	0.06	903.9	6.7	Upe teritoriju nešķērso (pagasta daļa atrodas upes baseinā)	107.0	12.1	
		Īles	21.77						
		Bēnes	2.69						
		Lielaucis	33.17						
		Vītiņu	2.93						
		Kopā	60.62						
	Līčupe	Lielaucis	-	26.3	-	-	5.5	14.0	60.7
		Lielaucis - Zebrenes robeža	-				3.0		
		Kopā:	0				8.5		
	Auce	Bēnes	49.41	309.8	44.1	-	8.0	86.0	30.8
		Vecaucis	5.47				Upe teritoriju nešķērso (pagasta daļa atrodas upes baseinā)		
		Īles	47.40				18.0		
		Lielaucis	31.40				0.5		
		Vītiņu	2.84				Upe teritoriju nešķērso (pagasta daļa atrodas upes baseinā)		
		Kopā	136.52				26.5		
	Rīgava	Bēnes	-	29.7	-	-	8.9	13.0	88.5
		Bēnes – Penkules robeža	-				2.6		
		Kopā:	0				11.5		
	Govainis	Bēnes	-	17.1	-	-	5.0	14.0	35.7
		Kopā:	0				5.0		
Skujaine	Bēnes	34.46	102.8	40.0	-	9.7	32.0	30.3	
	Ukru	6.57				Upe teritoriju nešķērso (pagasta daļa atrodas upes baseinā)			

Baseins	Ūdensteces nosaukums	Pagasts	Ūdensteces baseina platība konkrētajā pagastā, km ²	Ūdensteces baseina kopējā platība, km ²	Ūdensteces baseina platība Auces novadā % no kopējās platības	Ūdensteces posma garums, km	Ūdensteces kopējais garums, km	Ūdensteces posma garums Auces novadā % no kopējā garuma
		Vītiņu	0.08			Upe teritoriju nešķērso (pagasta daļa atrodas upes baseinā)		
		Kopā:	41.11			9.7		
	Svētaine	Bēnes	-	43.8	-	2.2	18.0	29.4
		Bēnes – Ukru robeža	-			1.9		
		Ukru	-			1.2		
		Kopā:	0			5.3		
	Sesava	Īles	-	102.4	-	7.0	25.0	28.0
		Kopā:	-			7.0		
	Tērvete	Ukru	65.47	440.0	14.9	9.0	68.0	13.2
		Kopā:	65.47			9.0		
	Cērpaine	Ukru	-	17.7	-	5.7	16.0	35.6
		Kopā:	0			5.7		
	Svēpaine	Ukru	-	45.5	-	9.4	26.0	36.2
		Kopā:	0			9.4		
Ventas	Vadakste	Auce	3.69	775.1	26.2	Upe teritoriju nešķērso (pagasta daļa atrodas upes baseinā)	82.0	16.6
		Vecauce	34.47			0.6		
		Vītiņu	126.14			13.0		
		Lielauces	14.55			Upe teritoriju nešķērso (pagasta daļa atrodas upes baseinā)		
		Bēnes	2.32					
		Ukru	22.24					
		Kopā	203.41					
	Līgotne	Auce	-	48.9	100.0	1.6	14.0	100.0
		Vecauces	-			1.3		
		Vītiņu	-			7.6		
		Vītiņu – Vecauces robeža	-			3.5		
		Kopā:	0			14.0		

Baseins	Ūdensteces nosaukums	Pagasts	Ūdensteces baseina platība konkrētajā pagastā, km ²	Ūdensteces baseina kopējā platība, km ²	Ūdensteces baseina platība Auces novadā % no kopējās platības	Ūdensteces posma garums, km	Ūdensteces kopējais garums, km	Ūdensteces posma garums Auces novadā % no kopējā garuma
	Avīksne	Lielaucis	-	78.4	-	1.5	28.0	97.1
		Vītiņu	-			25.7		
		Kopā:	0			27.2		
	Melnupe (Melnupīte)	Vītiņu	-	-	-	8.0	8.0	100.0
		Kopā:	0	-	-	8.0		
	Dabiķene	Ukru	-	387.0	-	11.0	37.0	29.7
		Kopā	0			11.0		
	Ezere	Vītiņu	1.47	387.0	0.4	Upe teritoriju nešķērso (pagasta daļa atrodas upes baseinā)	48.0	0.0
		Kopā:	1.47					
	Kopā visas ūdensteces, t.sk.:			557.50			144.00	
<i>Lielupes baseins</i>			<i>303.72</i>			<i>70.20</i>		
<i>Ventas baseins</i>			<i>253.78</i>			<i>73.80</i>		

Avots: Auces novada attīstības programma 2012.-2018.gadam

Pielikums 3. Auces novada ūdenstilpju raksturojums (ūdenstilpnes)

Baseins	Pagasts	Ūdenstilpnes nosaukums	Platība, ha	Īpatsvars, %	Izmantošana, pieejamība	Apraksts, papildus informācija
Lielupes	Bēnes pagasts	Bēnes dzirnavezers (mākslīgi uzstādīnāta ūdenstilpne)	24,6	12%	Rekreācija	Atrodas uz Auces upes - 59 km no ietekas Svētē, mākslīgi uzstādīnāta ūdenstilpne, vidējais dziļums ir 1.5 metri, bet maksimālais dziļums - 4.5 metri. Ezera augstums virs jūras līmeņa ir 75.8 m, garums 1.6 km, lielākais platums 0.28 km. Ūdens pieplūdi no Auces augšteces regulē Lielaucis ezers. Šeit mīt līdaka, asaris, rauda, līnis, plaudis, karūsa, kā arī zutis.
		Krūtaiņu ezers	6,1		Rekreācija	Atrodas apmēram 3 km uz Z no Bēnes ciema. Ezeram ir notece uz Auci, ietek strauts no Stūru ezera. Pēc Bēnes - Īles ceļa paplašināšanas 1960.gados aizbērta iztekošā Vella grāvja caurteka - ezera ŪL cēlies, pārpurvojot krastus. Vidējais dziļums ir 7.7 metri, bet maksimālais dziļums - 15.0 metri. Ir peldvieta.
		Garākalna karjera ūdenskrātuves	30,0		Rekreācija	Atrodas Bēnes pagasta DA daļā. Veidojošās izstrādājot smilts un grants karjeru, kurā izveidojušās vairākas ūdenskrātuves. Īpaši aizsargājama dabas teritorija - dabas liegums "Garākalna smilšu krupja atradne". Ir peldvieta, ūdenstilpnē mīt līdaka, asaris un plaudis.
	Īles pagasts	Spārņu ezers (Spārņa, Spārnes)	14,0	9%	Rekreācija	Spārņu ezers atrodas pretī Spārņu pilskalnam meža vidū, 1.5km attālumā no ceļa Dobeles - Īle. Vidējais dziļums ir 2.2 metri, bet maksimālais dziļums - 4.5 metri. Ierīkota atpūtas vieta dabas cienītājiem un atpūtai ezera krastā. Ir soli, ugunsкура vieta, galdi. Ezerā mīt plaudis, līnis, līdaka, asaris, kā arī rauda. Apsaimnieko LVM.
		Stūru ezers	1,1		Nav piebraukšanas iespējas	Ezers atrodas Īles pagasta DA, apm. 0.5 km uz ZA no Krūtaiņu ezera. No ezera iztek strauts uz Krūtaiņu ezeru. Nav piebraukšanas iespējas.
		Upītis	0,5		Ir piebraukšanas iespējas, krasti grūti pieejami	Atrodas apm. 1.3 km uz DA no Lielā Vīpēža. Ezeram ir slīpi, grūti pieejami krasti, bet ir piebraukšanas iespējas.
		Sesavas ezers	17,0		Rekreācija	Ezers atrodas ceļā Dobeles - Auces labajā malā apmēram 300 metru attālumā no ceļa. Vidējais dziļums ir 2.7 metri, bet maksimālais dziļums - 4.2 metri. No ezera iztek Sesavas upe. Pie ezera izvietojusies makšķernieku bāze, sastopams līnis, plaudis, rauda, asaris, karpas, sudrabkarūsa, līdaka, breksis,

Baseins	Pagasts	Ūdenstilpnes nosaukums	Platība, ha	Īpatsvars, %	Izmantošana, pieejamība	Apraksts, papildus informācija
						arī vēži. Ezera DA daļā ir peldvieta. Teritoriju apsaimnieko "Latvijas valsts meži".
		Ružu (Ružas) ezers	7,0		Krasti salīdzinoši aizauguši	Atrodas uz pašas Īles pagasta robežas - 0.3 km garumā gar ezera malu noteikta Īles-Zebrenes pagastu robeža, bet visa ezera teritorijā atrodas Īles pagastā. Vidējais dziļums 2.4 metri, maksimālais dziļums 2.8 metri. Bebru darbības dēļ paaugstināts ūdenslīmenis. No Īles pagasta puses ezeram apkārt purvainā josla, krasti mazāk aizauguši Zebrenes pagasta pusē.
		Iņķu ezeriņi (2 ezeri)	1,5			Atrodas apm. 1.8 km uz DA no Lielā Vipēža un 1 km att.uz Z no Sesavas ezera, netālu no viensētas Iņķi. Iņķu ezeriņus veido 2 nelieli ezeri, lielākais ir tālāk uz ZA un ir 1 ha liels, mazākais ir 0.5 ha liels uz atrodas vairāk uz DR .
		Babītes ezers (Babītis)	1.0		Purvaini krasti	Atrodas apmēram 1.2 km uz DR no Ružu ezera, apmēram 0.5 km attālumā no viensētas Liekni, meža masīva "Sušķi" vidū. Krasti purvaini.
		Priedīšu ezers (Priedīte)	0.5		Nav piebraukšanas iespējas, krasti purvaini	Atrodas apm. 0.5 km uz ZR no Spārņu ezera meža vidū. Ezeram visapkārt purvainā josla, nav piebraukšanas iespēju.
		Raudenes ezers (Randenis, Randenes ezers)	1.6		Nav piebraukšanas iespējas, krasti staignāji, aizauguši	Atrodas pie pašas Īles-Zebrenes pagastu robežas, neliela daļa ezera teritorijas iekļaujas arī Zebrenes pagastā. Ezers atrodas apm.1.6 km uz A no Mazā Vipēža. Ezeram visapkārt staignājs, arī ezera spoguļa virsma daļēji aizaugusi, nav piebraukšanas iespēju.
		Mellezers	1.2		Ezeram visapkārt purvs	Ezers atrodas apm.1.3 km uz ZA no Spārņu ezera, ezeram visapkārt purvs.
		Linmērcis	0.3		Ezeram visapkārt mežs, tuvākais ceļš 50m attālumā	Atrodas apm. 0.2 km uz DR no Spārņu ezera, visapkārt mežs, tuvākais ceļš - 50 metru attālumā.
	Lielauces pagasts	Lielauces ezers	376.0	75%	Rekreācija, derīgie izraktenī, zivsaimniecība	Lielauces ezers ir otrs lielākais ezers Dobeles rajonā un arī visā Austrumkursas augstienē. Ezers atrodas ledāja mikromēles veidotā pazeminājumā. Vidējais dziļums ir 1.5 metri, bet maksimālais dziļums - 3.5 metri. Ezeram ir vairākas salas. Ezerdobe ar lēzenajiem krastiem strauji aizaug. Aizaugušajās un pārpurvotajās starppauguru iepakās ir bijuši ezeri, par ko liecina sapropelis un citi saldūdens baseinu nogulumi zem kūdras. Šeit

Baseins	Pagasts	Ūdenstilpnes nosaukums	Platība, ha	Īpatsvars, %	Izmantošana, pieejamība	Apraksts, papildus informācija
						mīt līdaka, plaudis, plicis, rauda, rudulis, līnis, karūsa, ālants, sapals, asaris, ķīsis, vēdzele, kā arī zutis. Ierīkota LVM laivu un atpūtas bāze, notiek licencēta makšķerēšana un vēžošana.
		Galaišu dīķi (mākslīgi veidotas ūdenstilpnes)	10.0			Mākslīgi veidotas ūdenstilpnes, atrodas starp Lielauci un Auci, netālu no viensētas Galaiši, autoceļa P104 labajā malā apm. 700 m attālumā, dīķi viens ar otru saistīti ar grāvjiem.
		Lielauces parka dīķis (mākslīga ūdenstilpne)	1.1		Vērtīgs Lielauces ciema ainavas elements	Atrodas Lielauces pils parkā, pašā Lielauces ciema centrā. Mākslīga ūdenstilpne - izrakta. Dīķis aizsērējis, dēļ bojātā aizsprosta zems ūdens līmenis. No dīķa iztek strauts, kas pēc 100 metriem ietek Lielauces ezerā. Galvenā vērtība - vērtīgs Lielauces ciema ainavas elements.
Ventas	Ukru pagasts	Ukru ezers (Zīļu dīķis), (mākslīgi veidota ūdenstilpne)	9.4	2%	Rekreācija, zivsaimniecība	Mākslīgas izcelsmes ūdenstilpne, kas izvietojusies netālu no Ukru ciema. No dīķa iztek kanāls uz Dabiķeni. Bagāts ar zivju resursiem. Ukru ezers ir pašvaldības īpašumā. Pašreiz tas ir stipri aizaudzis, strauji samazinās ezera ūdens spoguļvirsmas, ir uzkrājušās sanesas. Ezera tīrīšanas darbi veikti 1978. gadā, pārējā laika periodā pašvaldība veikusi tikai niedru applaušanu. 2003. gadā ezera ZR krasta daļā ierīkota atpūtas vieta.
	Vecauces pagasts	Vecauces parka dīķi (mākslīgi veidotas ūdenstilpnes)	2.6	1%	Rekreācija, zivsaimniecība	Mākslīgas izcelsmes ūdenstilpnes, kas atrodas uz strauta, kas pēc 7 km ietek Vadakstē. Dīķi ir Vecauces pils parka ainavas elements, dīķos ietek un iztek vairāki grāvji, visi grāvji stipri piesērējuši. Lielākais no dīķiem tiek izmantots arī makšķerēšanai. Lielākais dīķis - 1,6 ha, mazākais dīķis - 1 ha, nav piemēroti un netiek izmantoti kā peldvieta.
		Rūsiņu dīķis	3.5		Rekreācija	Atrodas apm. 2.5 km uz Z no Auces pilsētas, saimniecības "Vecauce" lauka malā, pie dīķa var piebraukt, viena no tuvākajām un iecienītākajām Auces pilsētas un Vecauces pagasta iedzīvotāju peldvietām.
	Vītiņu pagasts	Melderu dzirnavezers (Melderu dīķis), (mākslīgi uzstādīnāta ūdenstilpne)	2.8	1%		Mākslīgi uzstādīnātā ūdenstilpne, kas atrodas 5 km ZR no Auces uz strauta, kas pēc 11 km ietek Avīknē. Dzirnavezers barojas no Ņeveles avota (200 litri/min.), kas ietek grāvī apm. 100 m augšpus ezera.
		Vītiņu dzirnavezers (Avīknes dzirnavezers), (mākslīgi uzstādīnāta ūdenstilpne)	2.5			Atrodas uz Avīknes upes, apm. 5 km uz D no Vītiņiem; pirms Avīknes ietekas Vadakstē. Tā ir mākslīgi uzstādīnāta ūdenstilpne.
		Ildzītes ezers (Ildzis, Ildzītis)	0.7		Ezers stipri aizaudzis, atrodas medicīniskās	Ildzītis atrodas 2 km uz dienvidaustrumiem no Kokmuižas, Ziemeļu purva (Ventas lielbaseins). Līmena augstums ir 103,6 m vjl. Ezers ir stipri aizaudzis, atklātā ūdens virsma ir tikai 10 x 150 m. Ezers kādreiz ir bijis lielāks, par to liecina sapropeļa nogulumu zem 3 - 5 m biezā kūdras slāņa. Ezeram ir notece

Baseins	Pagasts	Ūdenstilpnes nosaukums	Platība, ha	Īpatsvars, %	Izmantošana, pieejamība	Apraksts, papildus informācija
					dēles, sapropeļa nogulumi	uz Avīknes upi, tomēr no ezeru ietverošā Ziemeļu purva un tam piegulošajiem pazeminājumiem atzarojas grāvju tīkls, pa kuriem ūdens aizplūst uz Līgotnes upīti. Ezerā ir medicīniskās dēles.
KOPĀ, t.sk.:			515	100%		
<i>Mākslīgi veidotas ūdenstilpnes</i>			<i>53.0</i>	<i>10%</i>		
<i>Dabīgas ūdenstilpnes</i>			<i>462.0</i>	<i>90%</i>		

Avots: Auces novada attīstības programma 2012.-2018.gadam

Pielikums 4. Dižkoki Auces novadā

ID	Suga	Aizsardzības kategorija	Atrašanas vieta	Apkārtmērs, m	Augstums, m
Auce					
3113	Dižskābardis, Parastais (Fagus sylvatica (L.))	Dižkoks	Vecauces muižas parka Z malā, 100 m ZR no bērnodārza, dižskābaržu mežīnā	3.26	29
3109	Kļava, kalnu (Acer pseudoplatanus (L.))	Dižkoks	Vecauces muižas parkā pie bērnodārza, 80 m ZA no Vecauces - Lielauces ceļa.	2.35	23.4
3111	Liepa, platlapu (Tilia platyphyllos Scop.)	Dižkoks	Vecauces muižas parkā pie bērnodārza, 60 m ZA no Vecauces - Lielauces ceļa.	3.65	29
3112	Parastā priede (Pinus sylvestris L.)	Dižkoks	1,2 km D no Bēnes -Vecauces ceļa, 800 m DDA no Innuļiem, tīruma malā pie meliorācijas grāvja.	3	19
3110	Veimutpriede (Pinusstrobus L.)	Dižkoks	Vecauces muižas parkā pie bērnodārza, 80 m ZA no Vecauces - Lielauces ceļa.	2.86	32.2
Bēnes pagasts					
3146	Parastais ozols (Quercus robur L.)	Dižkoks	Bēnes - Īles ceļa I.malā, Auces kr.pamatkrasta šķautnē, 100 m R no Čiekuriem.	6.35	21.1
3147	Parastais ozols (Quercus robur L.)	Dižkoks	Bēnes - Īles ceļa I.malā 500 m DA no bij. Ciroles muižas, 160 m Z no Lūšiem, lauka malā.	5.1	21
3159	Parastais ozols (Quercus robur L.)	Dižkoks	1,5 km R no Kruškalnes, tīrumā 140 m ZR no Strautiņiem.	5.1	20
3160	Parastā priede (Pinus sylvestris L.)	Dižkoks	350 m R no Kukuru pusmuižas, uz Kukuru kapsētas vaļņa.	3.37	22
3158	Tūja, Rietumu (Thuja occidentalis (L.))	Dižkoks	Gailīšu kapsētas D malā pie vārtniem	2.45	17
3157	Vīksna (Ulmus laevis Pall.)	Dižkoks	Plašā meliorētā laukā 1,8 km A no Ukru - Bēnes ceļa, 380 m Z no Svētaines kr.krasta, 150 m A no bij. Āžlabām.	4.15	20.7
3156	Parastais ozols (Quercus robur L.)	Kultūrvēsturiskais koks	1,1 km ZR no Kukuru pusmuižas, tīrumā 30 m ZA no bij. Tēručiem.	3.72	22
3148	Parastais ozols (Quercus robur L.)	Potenciālais dižkoks	1,3 km A no Krūtaiņu ezera, mežā 400 m DA no bij. Lumbjiem.	4.25	24
3149	Parastais ozols (Quercus robur L.)	Potenciālais dižkoks	1,3 km A no Krūtaiņu ezera, mežā 300 m DA no bij. Lumbjiem.	4	22
3151	Parastais ozols (Quercus robur L.)	Potenciālais dižkoks	200 m A no Bēnes -Ukru ceļa, bij. Kāvžaišu pagalmā	3.85	25
3152	Parastais ozols (Quercus robur L.)	Potenciālais dižkoks	0,8 km Z no Kruškalnes, tīrumā 100 m Z no Pļaviņām	4.4	17
3153	Parastais ozols (Quercus robur L.)	Potenciālais dižkoks	Bēnes dzirnezera Z krastā 450 m augšpus dzirnavu dambja, 100 m DR no bij. Pūpoliem, mežā.	4.47	23
3154	Parastais ozols (Quercus robur L.)	Potenciālais dižkoks	Bēnē pie Līduma ielas 20. mājas, 150 m DA no dzelzceļa pārbrauktuves.	4.47	22
3155	Parastais ozols (Quercus robur L.)	Potenciālais dižkoks	1,8 km ZR no Kukuru pusmuižas, 70 m R no Kāvužiem.	4.72	20

ID	Suga	Aizsardzības kategorija	Atrašanās vieta	Apkārtmērs, m	Augstums, m
3150	Parastais ozols (Quercus robur L.)	Īpatnējs koks	1,5 km R no Kruškalnes, tīrumā 130 m R no Strautiņiem.	3.9	13.5
Lielaucē pagasts					
3256	Kļava, sudraba (Acer Sacharinum (L.))	Dižkoks	Lielaucē muižas parkā 120 m DR no pils, stadiona dienvidu galā.	4.02	23.3
3257	Vīksna (Ulmus laevis Pall.)	Dižkoks	Lielaucē muižas parkā 70 m DR no pils, skolas stadiona R malā.	4.11	29.3
Ukru pagasts					
3339	Parastā liepa (Tilia cordata Mill.)	Dižkoks	1,4 km D no Ukriem, 180 m A no Putrām, kļajā laukā.	5.61	19.8
3345	Vīksna (Ulmus laevis Pall.)	Dižkoks	Ukru - Bēnes ceļa kr.pusē, bij.Rungu pagalmā.	4.2	15.4
3343	Āra bērzs (Betula pendula Roth)	Dižkoks	600 m ZR no Mešķu kapiem, mežā 200 m Z no bij. Padegām, 30 m no meža malas.	2.99	24.5
3340	Parastais ozols (Quercus robur L.)	Potenciālais dižkoks	700 m A no Stērķiem, izcirtumā 470 m Z no Ukru gāršas centrālās stigas.	3.97	28.8
3341	Parastais ozols (Quercus robur L.)	Potenciālais dižkoks	500 m A no Stērķiem, mežā 300 m Z no Ukru gāršas centrālās stigas.	4.93	31.5
3342	Parastais ozols (Quercus robur L.)	Potenciālais dižkoks	2,5 km Z no Ukriem, 0,7 km A no Ukru – Bēnes ceļa, 150 m DA no bij. Dunduru mežsargmājām	4.43	22.9
3344	Parastais ozols (Quercus robur L.)	Potenciālais dižkoks	700 m DDR no bij. Zaķu mežsargmājām, stigas malā pie Ukru gāršas D robežas.	4.19	27
3346	Parastais ozols (Quercus robur L.)	Potenciālais dižkoks	0,7 km DR no Nesavas kapsētas, 150 m Z no centrālās stigas caur Ukru gāršu, grāvja malā.	4.83	29.5
3347	Parastā liepa (Tilia cordata Mill.)	Dižkoks	Ķeveles parka A daļā, pie kūtiņas.	4.44	25.1
3350	Parastā priede (Pinus sylvestris L.)	Dižkoks	Lozbergu - Kokmuižas ceļa malā, 500 m DR no Lozbergiem, uzkalniņā 200 m ZR no bij. Lielpēteriem	3.29	15.2
3348	Tūja, rietumu (Thuja occidentalis (L.))	Dižkoks	2,5 km ZR no Ķeveles, 600 m R no bij. KalnaDzirkantiem, Dzirkantu kapsētas D daļā.	1.46	19.6
3352	Parastā liepa (Tilia cordata Mill.)	Potenciālais dižkoks	3,5 km ZR no Ķeveles, bij. Lielpēteru pagalmā	3.73	23
3351	Tūja, rietumu (Thuja occidentalis (L.))	Potenciālais dižkoks	2,5 km ZR no Ķeveles, 600 m R no bij. Kalna-Dzirkantiem, Dzirkantu kapsētā	1.3	20.3
3349	Baltegle, vienkrāsas (Abies concolor (Gord. And Glend.) Lindl. Ex Hildebr)	Retais sveš. sugas koks	200 m R no bij. Ķeveles muižas, Ķeveles parka R malā starp ūdenstorni un asfaltētu ielu.	1.42	20.3
537	Parastais ozols (Quercus robur L.)	Dižkoks	Stirnummuižas parkā 70 m R no pils	4.45	22.4
3228	Parastā priede (Pinus sylvestris L.)	Dižkoks	Auces kr.krastā pie Silakalniem, 280 m DR no Stinkām	3.18	19
3224	Vīksna (Ulmus laevis Pall.)	Dižkoks	250 m Z no Īles -Vecauces ceļa, tīrumā 20 m R no bij. Krieviņu pusmuižas	4.29	17

ID	Suga	Aizsardzības kategorija	Atrašanas vieta	Apkārtmērs, m	Augstums, m
3222	Zirgkastaņa, parastā (Aesculus hypocastanum (L.))	Dižkoks	Stirnumuižas parkā 20 m D no dzīvojamās ēkas.	3.27	22.5
3221	Parastais ozols (Quercus robur L.)	Potenciālais dižkoks	1,7 km ZA no Stirnumuižas, 190 m DR no bij. Putniņiem, tīrumā	4.1	18.5
3226	Parastais ozols (Quercus robur L.)	Potenciālais dižkoks	1,7 km ZA no Stirnumuižas, 210 m DR no bij. Putniņiem, tīrumā.	4.12	18
3227	Parastais ozols (Quercus robur L.)	Potenciālais dižkoks	Bēnes – Jaunesavas ceļa I.malā pie bij. Iņķa kroga, 200 m A no Ciroles muižas	4.44	18
3225	Parastā priede (Pinus sylvestris L.)	Potenciālais dižkoks	0,9 km R no bij. Ciroles muižas, Īles -Bēnes ceļa kr.malā.	2.77	12
3223	Parastā priede (Pinus sylvestris L.)	Īpatnējais koks	220 m DR no Īles baznīcas, 20 m no Dobeles – Vecauces ceļa I.malas.	2.8	18.5

Avots: Auces novada attīstības programma 2012.-2018.gadam

Pielikums 5. Mikroliegumi Auces novadā

Nr.p.k.	Kods	Nosaukums	Platība, ha	Mežsaimniecība	Īpašnieks
Bēnes pagasts					
1	01291	Melnais stārķis	9.47	Zemgales VM Dobeles nodaļa	AS LVM
2	01292	Mazais ērglis	9.53	Zemgales VM Dobeles nodaļa	AS LVM
4	01295	Melnais stārķis	17.79	Zemgales VM Dobeles nodaļa	AS LVM
5	01296	Melnais stārķis	5.90	Zemgales VM Dobeles nodaļa	AS LVM
6	01307	Mazais ērglis	8.20	Zemgales VM Dobeles nodaļa	AS LVM
7	01310	Mazais ērglis	5.93	Zemgales VM Dobeles nodaļa	AS LVM
9	02329	Mazais ērglis	18.56	Zemgales VM Dobeles nodaļa	
10	02380	Mazais ērglis	6.70	Zemgales VM Dobeles nodaļa	
11	02288	Mazais ērglis	10.31	Zemgales VM Dobeles nodaļa	
12	02499	Staignāju meži	3.22	Zemgales VM Dobeles nodaļa	
13	02330	Mazais ērglis	6.17	Zemgales VM Dobeles nodaļa	
Īles pagasts					
14	02280	Veci vai dabiski boreāli meži	2.00	Zemgales VM Dobeles nodaļa	
15	02379	Mazais ērglis	10.16	Zemgales VM Dobeles nodaļa	
16	02506	Mazais ērglis	12.48	Zemgales VM Dobeles nodaļa	
17	02246	Melnais stārķis	15.70	Zemgales VM Dobeles nodaļa	
18	01675	Baltmuguras dzenis	8.90	Zemgales VM Dobeles nodaļa	AS LVM
19	02170	Platlapju meža biotops	1.31	Zemgales VM Dobeles nodaļa	
20	01677	Melnais strārķis	17.42	Zemgales VM Dobeles nodaļa	AS LVM
21	01680	Mazais ērglis	10.28	Zemgales VM Dobeles nodaļa	AS LVM
22	01995	Mazais ērglis	18.05	Zemgales VM Dobeles nodaļa	AS LVM
23	02030	Staignāju meži	6.40	Zemgales VM Dobeles nodaļa	AS LVM
24	02106	Vidējais dzenis	5.98	Zemgales VM Dobeles nodaļa	
25	02032	Jaukti platlapju meži	11.94	Zemgales VM Dobeles nodaļa	AS LVM
Lielauces pagasts					
26	01311	Melnais stārķis	20.71	Zemgales VM Dobeles nodaļa	AS LVM Aps. Nr.670307606
27	01313	Baltmuguras dzenis	5.70	Zemgales VM Dobeles nodaļa	
28	01676	Mazais ērglis	16.52	Zemgales VM Dobeles nodaļa	AS LVM
29	02167	Baltmuguras dzenis	5.27	Zemgales VM Dobeles nodaļa	
30	01839	Melnais stārķis	29.25	Zemgales VM Dobeles nodaļa	AS LVM
31	01870	Zivjērglis	8.75	Zemgales VM Dobeles nodaļa	Meža pētīšanas stacija
Ukru pagasts					
32	01290	Mazais ērglis	7.82	Zemgales VM Jelgavas nodaļa	AS LVM
33	01294	Mazais ērglis	8.33	Zemgales VM Jelgavas nodaļa	AS LVM
34	01293	Mazais ērglis	11.66	Zemgales VM Jelgavas nodaļa	AS LVM
35	01302	Melnais strārķis	24.91	Zemgales VM Jelgavas nodaļa	AS LVM
36	01303	Mazais ērglis	5.61	Zemgales VM Jelgavas nodaļa	AS LVM
37	01305	Mazais ērglis	8.08	Zemgales VM Jelgavas nodaļa	AS LVM
38	01306	Mazais ērglis	14.51	Zemgales VM Jelgavas nodaļa	AS LVM
39	01689	Mazais ērglis	19.42	Zemgales VM Jelgavas nodaļa	AS LVM
40	01690	Mazais ērglis	17.24	Zemgales VM Jelgavas nodaļa	AS LVM
Vītiņu pagasts					
41	01312	Melnais stārķis	9.35	Zemgales VM Dobeles nodaļa	AS LVM
42	01341	Platlapju meža	0.63	Zemgales VM Dobeles nodaļa	Saimn. Losbergi

Nr.p.k.	Kods	Nosaukums	Platība, ha	Mežsaimniecība	Īpašnieks
		biotops			
43	01990	Melnais stārķis	27.45	Zemgales VM Dobeles nodaļa	AS LVM
44	01996	Mazais ērglis	18.77	Zemgales VM Dobeles nodaļa	AS LVM
45	02469	Melnais ērglis	16.26	Zemgales VM Dobeles nodaļa	
46	02317	Melnais stārķis	14.26	Zemgales VM Dobeles nodaļa	
47	02439	Melnais ērglis	11.77	Zemgales VM Dobeles nodaļa	

Avots: Valsts meža dienests, Zemgales Virsmežniecība, dati uz 27.08.2018.

Pielikums 6. Auces novada skolēnu pārvadājumi

Administratīvā teritorija	Maršruta numurs, nosaukums	Pārvadājamo skolēnu skaits reisā	Reisa garums, km	Pieturu skaits	Pieturas	Atiešanas laiki	
Vītiņu pagasts	1.1. maršruts Auce-Auces vidusskola	52	32	12	Auce (garaža) – Vaiti – Putras – Lāvenieki – Dzirnava – Dunduri – Galāti – Gobas – Steļķi – Purmaļi – Bungas – Vītiņi - Auces vidusskola	No rīta: P-P 7:05	Vakarā: P O T 15:30 C 14:50 P 13.45
	1.2. maršruts Vītiņi-Auces vidusskola	58	36	14	Vītiņi (garaža) – Upmalas – Jurgī – Vaiti – Putras – Lāvenieki – Dzirnava – Dunduri – Galāti – Goferi – Steļķi – Purmali – Bungas – Vītiņi – Auces vidusskola	1.septembrī 8:30	12:15
	4.1. maršruts Vītiņu pagasts-Auces vidusskola	47	49	10	Vītiņi (garaža) – Kokmuiža – Upmaļi-Raņķi – Vadakstes ceļa gals – Jaunauce – Ķeule – Parkas – Melderi – Znotiņi – Auces centrs – Auces vidusskola	1.septembrī 8:30	12:15
	4.2. maršruts Vītiņu pagasts-Auces vidusskola	30	49	10	Auce (garaža) – Kokmuiža – Upmaļi-Raņķi - Vadakstes ceļa gals – Jaunauce – Ķeule – Parkas – Melderi – Znotiņi – Auces centrs – Auces vidusskola	No rīta: P-P 7:10	Vakarā: P O T 15:30 C 14:50 P 13.45
Lielaucē pagasts	2.maršruts Lielaucē centrs-Auces vidusskola	35	48	5	Lielaucē (garaža) – Mārti – Galauce – Ceplis – Lielaucē centrs – Auces vidusskola	No rīta: P-P 7:00	Vakarā: P O T 15:30 C 14:50 P 13.45
Īles pagasts	3.maršruts Īle-Auces vidusskola	7	30	3	Īle (garaža) – Mazkupji – Īle – Auces vidusskola	No rīta: P-P 7:10	Vakarā: P O T 15:30 C 14:50 P 13.45
Bēnes pagasts	5.maršruts Bēne-Bēnes vidusskola	23	50	10	Bēne (garaža) – Lielkuģi – Mūrīši – Mazkuģi – Īle – Graučī – Rūķīši – Bēnes vidusskola – Gundegas – Čaibļi – Bēnes vidusskola - Vecmiķeļi	No rīta: P-P 7:15	Vakarā: P T 15:15 15.45 O 16:00 16:15 C 15:15 P 14:15
Vecauces	6.1.maršruts	33	28	6	Auce (garaža) – Bēne (veikals Aibe) – Dzelzgaļi –	No rīta:	Vakarā:

Administratīvā teritorija	Maršruta numurs, nosaukums	Pārvadājamo skolēnu skaits reisā	Reisa garums, km	Pieturu skaits	Pieturas	Atiešanas laiki	
pagasts	Vecauce- vidusskola Auces				Albrekši – Bēnes iela – Ābeles – Auces vidusskola	P-P 7:25	P O T 15:30 C 14:50 P 13:45
	Bēnes vidusskola - Vecauce			2	Bēnes vidusskola – Vītiņi – Bēne (veikals Aibe) - garažā		O 16:00 C 15:15 P 14:15
	6.2. maršruts Vecauce- vidusskola Auces	35	25	9	Auce (garaža) – Ābeles – Bēnes iela – Auces vidusskola – Albrekši – Dziesmiņas – Dzelzgaļi – Rijnieki – Sporta iela – Auces vidusskola	1.septembrī 8:40	12:15
Ukru pagasts	7.maršruts Ukri-Bēnes vidusskola	27	56	6	Ukru centrs – Pļaviņas – Sņķere – Ziediņi – Vītiņi – Auces vidusskola – Ābeles – Dzelzgaļi – Apiņi – Imantas – Bēnes vidusskola – Fogelji – Vecmiķeļi – Bēnes vidusskola	No rīta: P-P 7:00	Vakarā: P T 15:15 O C 15:15 P 14:15

Avots: Auces novada pašvaldība

Pielikums 7. Auces novada ūdensapgādes infrastruktūras un pakalpojumu raksturojums

Administratīvā vienība	Centralizētās ūdensapgādes infrastruktūra					Centralizētās ūdensapgādes pakalpojumi						
	Artēziskie urbumi, gab.	ŪAS, gab.	ŪAS jauda, kub.m/dnn	Ūdenstorni, gab.	Tīklu garums, km	Pakalpojuma sniedzējs	Apdzīvota vieta, kur pakalpojums ir pieejams	Ūdens apstrāde pirms padošanas tīklā	Patērētā ūdens daudzums, kub.m/dnn	Pakalpojumu saņēmēju skaits (iedzīvotāji)	Pakalpojumu saņēmēju skaits (iestādes, uzņēmumi)	Ūdens kvalitātes raksturojums, atbilstība ES normām
Auces pilsēta	2	1	630 m3 d/a	-	5,3	SIA Auces Komunālie pakalpojumi	Auces pilsēta	Attīrīšana, atdzelžošana		1555		Atbilst
Bēnes pagasts	4	1	600 m3 d/a	1	4,1		Bēnes ciems	Attīrīšana, atdzelžošana				Atbilst
Īles pagasts	1	1	60 m3 d/a	-	1		Īles ciems	Attīrīšana, atdzelžošana				Atbilst
Lielaucis pagasts	1	1	60 m3 d/a	1	1,6		Lielaucis ciems	Attīrīšana, atdzelžošana				Atbilst
Ukru pagasts	1	1	60 m3 d/a	-	1,9		Ukru ciems	Attīrīšana, atdzelžošana				Atbilst
Vecaucis pagasts	-	-	-	-	0,8		Vecaucis pag.	Attīrīšana, atdzelžošana		484		Atbilst
Vītiņu pagasts	4	2	2 60 m3 un 30 m3/d/a	-	2,8		Vītiņu ciems un Ķeveles ciems	Attīrīšana, atdzelžošana		251		Atbilst

Auces novada ūdensapgādes infrastruktūras veikto un nākotnē nepieciešamo uzlabojumu raksturojums

Administratīvā vienība	Pēdējo 5 gadu veiktie centralizētās ūdensapgādes sistēmas uzlabojumi	Plānotie/nepieciešamie centralizētās ūdensapgādes sistēmas uzlabojumi
Auces pilsēta	1. Projekta nosaukums: Ūdens saimniecības pakalpojumu attīstība Auces pilsētā 1. Kārta Nr. 3DP/3.5.1.1.0/10/IPIA/VIDM/024; Kopējās projekta izmaksas- EUR 2430143,61 (ES fondu līdzfinansējums EUR 316394,81); 2. Projekta nosaukums : Ūdens saimniecības pakalpojumu attīstība Auces pilsētā 2. Kārta Nr. 3DP/3.5.1.1.0/12/IPIA/VIDM/007; Kopējās projekta izmaksas- EUR 633170,82 (ES fondu līdzfinansējums EUR 562220,09);	Ūdensapgādes tīklu paplašināšana un sacelšana
Bēnes pagasts		Nav plānots
Īles pagasts		Nav plānots
Lielaucis pagasts	Ūdenssaimniecības attīstība Auces nov. Lielaucis pagasta Lielaucis ciemā: Nr.	Nav plānots

Administratīvā vienība	Pēdējo 5 gadu veiktie centralizētās ūdensapgādes sistēmas uzlabojumi	Plānotie/nepieciešamie centralizētās ūdensapgādes sistēmas uzlabojumi
	3DP/3.4.1.1.0/13/APIA/CFLA/088. Kopējās projekta izmaksas- LVL 324598,00 (03.09.2013.-03.12.2014.)	
Ukru pagasts		Nav plānots
Vecauces pagasts		
Vītiņu pagasts		

Pielikums 8. Auces novada kanalizācijas infrastruktūras un pakalpojumu raksturojums

Administratīvā vienība	Centralizētās kanalizācijas infrastruktūra				Centralizētās kanalizācijas pakalpojumi					
	Tīklu garums, km	NAI, gab.	NAI tips / jauda kub.m/dnn	NAI izbūves / rekonstrukcijas gads	Pakalpojuma sniedzējs	Apdzīvota vieta, kur pakalpojums ir pieejams	Attīrīto notekūdeņu daudzums, kub.m	Pakalpojumu saņēmēju skaits (iedzīvotāji)	Pakalpojumu saņēmēju skaits (iestādes, uzņēmumi)	Notekūdeņu attīrīšanas atbilstība ES normām
Auces pilsēta	4	1	420 m ³ /dn	2012	SIA Auces Komunālie pakalpojumi	Auces pilsēta	74961	1492		atbilst
Bēnes pagasts	3,3	1	45 m ³ /dn	1991		Bēnes ciems	28167			atbilst
Īles pagasts	0,9	1	45 m ³ /dn	2008		Īles ciems	8364			atbilst
Lielaucis pagasts	1,22	1	45 m ³ /dn	2014		Lielaucis ciems	4359			atbilst
Ukru pagasts	3	1				Ukru ciems	2844			atbilst
Vecaucis pagasts	1,5	1				Vecaucis pag.		484		atbilst
Vītiņu pagasts	3	1	50 m ³ /dn			Vītiņu ciems un Ķeveles ciems		201		atbilst

Auces novada kanalizācijas infrastruktūras veikto un nākotnē nepieciešamo uzlabojumu raksturojums

Administratīvā vienība	Pēdējo 5 gadu veiktie centralizētās kanalizācijas sistēmas uzlabojumi	Plānotie/nepieciešamie centralizētās kanalizācijas sistēmas uzlabojumi
Auces pilsēta	Nav	Projekta izstrādes stadijā: Kanalizācijas tīklu pārbūve un paplašināšana u.c. Auces aglomerācijas robežās. Nr. 5.3.10.0*17*1/015. Kopējais projekta finansējums - EUR 2500403, no tiem ES – 75.08% EUR 1551470, pašvaldība – 24.92 % EUR 516978*
Bēnes pagasts	Nav	
Īles pagasts	Nav	
Lielaucis pagasts	Nav	
Ukru pagasts	Nav	
Vecaucis pagasts	Nav	*
Vītiņu pagasts	Nav	*

* - Auces novada aglomerācija (Auces pilsēta, Vecauce un Vītiņi)

Pielikums 9. Auces novada siltumapgādes infrastruktūras un pakalpojumu raksturojums

Administratīvā vienība	Centralizētās siltumapgādes infrastruktūra						Centralizētās siltumapgādes pakalpojumi				
	CSS, gab.	Katlu mājas jauda, MW	Kurināmā veids	Tīklu garums, km	Kopējā apkurināmā platība, m ²	Siltuma zudumi sistēmā, %	Pakalpojuma sniedzējs	Apdzīvota vieta, kur pakalpojums ir pieejams	Pie CSS pieslēgtu ēku skaits	Pakalpojumu saņēmēju skaits (iedzīvotāji)	Pakalpojumu saņēmēju skaits (iestādes/uzņēmumi)
Auces pilsēta	1	3.5	šķelda	4,5	30027	22	SIA "Auces komunālie pakalpojumi"	Auces pilsēta	42		14
Bēnes pagasts	1			0,9	9799	9	SIA "Auces komunālie pakalpojumi"	Bēnes ciems	12		2
Īles pagasts											
Lielaucē pagasts	1	0,6	šķelda	0,5	5159	19	SIA "Auces komunālie pakalpojumi"	Lielaucē ciems	5		2
Ukru pagasts											
Vecaucē pagasts											
Vītiņu pagasts											

Auces novada siltumapgādes infrastruktūras veikto un nākotnē nepieciešamo uzlabojumu raksturojums

Administratīvā vienība	Pēdējo 5 gadu veiktie siltumapgādes sistēmas uzlabojumi	Plānotie/nepieciešamie siltumapgādes sistēmas uzlabojumi
Auces pilsēta		
Bēnes pagasts	Uzstādīti siltummezgli, izbūvēts viens jauns pieslēgums	
Īles pagasts		
Lielaucē pagasts	Uzstādīti siltummezgli	Katlumājas rekonstrukcija/automatizācija
Ukru pagasts		
Vecaucē pagasts		
Vītiņu pagasts		

Pielikums 10. Elektroenerģijas pieejamības raksturojums Auces novadā

Administratīvā vienība	Elektroenerģijas piegādes nodrošinātājs	330 kV elektropārvades līniju garums, km	110 kV elektropārvades līniju garums, km	Apdzīvotas vietas, kurās nav nodrošināta elektrības padeve	Apdzīvotās vietas, kurās visbiežāk ir elektroenerģijas padeves traucējumi	Vai teritorijā atrodas/ tiek plānotas koģenerācijas stacijas, to jauda
Auces pilsēta	AS "Latvenergo", elektroapgādes līnijas apkalpo AS "Sadales tīkls" Dienvidu reģions	Nav	0.16	Nav		
Bēnes pagasts	AS "Latvenergo", elektroapgādes līnijas apkalpo AS "Sadales tīkls" Dienvidu reģions	Nav	7.45	Nav		SIA Zemgales enerģijas parks koģenerācijas stacija, jauda 1MW
Īles pagasts	AS "Latvenergo", elektroapgādes līnijas apkalpo AS "Sadales tīkls" Dienvidu reģions	Nav	-	Nav	Īles sanatorija	SIA Baltic Breeder plāno biogāzes ražotnes izbūvi
Lielauces pagasts	AS "Latvenergo", elektroapgādes līnijas apkalpo AS "Sadales tīkls" Dienvidu reģions	Nav	11.43	Nav	Līnijās gar pag. ceļiem "Puškina prospekts" un "Pīļu iela"	
Ukru pagasts	AS "Latvenergo", elektroapgādes līnijas apkalpo AS "Sadales tīkls" Dienvidu reģions	Nav	-	Nav		
Vecauces pagasts	AS "Latvenergo", elektroapgādes līnijas apkalpo AS "Sadales tīkls" Dienvidu reģions	Nav	4.55	Nav		MPS Vecauce koģenerācijas stacija, jauda sākotnēji 260kW, maksimāli 400kW
Vītiņu pagasts	AS "Latvenergo", elektroapgādes līnijas apkalpo AS "Sadales tīkls" Dienvidu reģions	Nav	5.89	Nav		

Pielikums 11. Auces novada atkritumu apsaimniekošanas raksturojums un informācija par slēgtajām atkritumu izgāztuvēm

Administratīvā teritorija	SA apsaimniekošana				Dalītās atkritumu vākšana		
	SA savākšanas nodrošinātājs	Savākto SA daudzums, kub.m./gadā	SA deponēšanas vieta	Tarifs, EUR/kub.m		Šķirotu atkritumu konteineru skaits	Šķirotu atkritumu konteineru nodrošinātājs
Auces pilsēta	SIA "Auces komunālie pakalpojumi"	3838	SA poligons "Brakšķi", atrodas Jelgavas novada Līvberzes pagastā	SA savākšana (pēc noteikta grafika)	16.35	23	Pašvaldība
Bēnes pagasts		1799.7		Lielgabarīta atkritumi	16.37	18	Pašvaldība
Īles pagasts		271.3		Nešķiroti būvniecības atkritumi	28.32	6	Pašvaldība
Lielaucē pagasts		298.3		Azbestu saturoši būvmateriāli	31.60	2	Pašvaldība
Ukru pagasts		128.4		Šķiroti bioloģiski noārdāmi atkritumi	7.84	2	Pašvaldība
Vecaucē pagasts		822.2				4	Pašvaldība
Vītiņu pagasts		692.04				4	Pašvaldība

Administratīvā teritorija	Izgāztuves nosaukums	Izgāztuves platība, ha	Izgāztuves statuss
Auces pilsēta	Lāčkalni	1.8	Slēgta (rekultivēta)
Bēnes pagasts	Kaijukrogs	1.0	Slēgta (rekultivēta)
Īles pagasts	Mazbisenieki, Punkaiši, Intaiši	0.5	Slēgta (rekultivēta)
Lielaucē pagasts	Formiņas (Virzavas), Mežkalni, Artunēji-Glūdaiši	0.3	Slēgta (rekultivēta)
Ukru pagasts	Medņi	0.8	Slēgta (rekultivēta)
Vecaucē pagasts	Vecauce	0.5	Slēgta (rekultivēta)
Vītiņu pagasts	-	-	-

Avots: Auces novada pašvaldība

Pielikums 12. Auces novada kapu saimniecības raksturojums

Administratīvā teritorija	Nosaukums	Kapsētas statuss	Platība, ha	Apsaimniekotājs	Pēdējo 5 gadu laikā kapu saimniecībā veiktie uzlabojumi	Turpmāko 7 gadu laikā nepieciešamie/ plānotie kapu saimniecības uzlabojumi
Auces pilsēta Vecauces pagasts	Sniķerkalna kapi	Atvērtā	0.87	SIA "Auces komunālie pakalpojumi"	Uzbūvēta jauna kapliča, uzstādīti jauni ziņojuma dēļi, digitalizēta kapsēta.	Jauna nožogojuma uzstādīšana. Kapu nosaukumu izgatavošana. Norāžu uzstādīšana. Ūdens pumja uzstādīšana kapsētā.
	Jaunie Lāčkalna kapi	Atvērtā	1.64	SIA "Auces komunālie pakalpojumi"	Uzbūvēts jauns stāvlaukums, uzstādīti jauni ziņojuma dēļi, digitalizēta kapsēta.	Kapu nosaukuma izgatavošana, norāžu uzstādīšana.
	Vecie Lāčkalna kapi	Atvērtā	2.32	SIA "Auces komunālie pakalpojumi"	Salabots zvanu tornis, uzstādīti jauni ziņojuma dēļi, digitalizēta kapsēta.	Kapu nosaukuma izgatavošana, norāžu uzstādīšana.
	Kapi ap Auces baznīcu	Slēgtā				
	Kapi pie Vecauces pils	Slēgtā				
	Albrekša kapi	Slēgtā				
	Līgotņu kalna kapi	Slēgtā				
Auces senkapi	Slēgtā					
Bēnes pagasts	Ciroles	Atvērtā	1.17	Bēnes pagasta pārvalde Ar 01.07.2018.- SIA "Auces komunālie pakalpojumi"	Uzstādīti jauni ziņojuma dēļi. Ierīkoti vārti. Digitalizēta kapsēta.	Nepieciešams atjaunot zvanu torni, ierīkot ūdens ņemšanas vietu, paplašināt teritoriju.
	Gailīšu kapi	Atvērtā	1.49	Bēnes pagasta pārvalde Ar 01.07.2018.- SIA "Auces komunālie pakalpojumi"	Uzstādīti jauni ziņojuma dēļi, digitalizēta kapsēta.	Nepieciešams paplašināt teritoriju (0.7 ha), ierīkot tajā aku, Renovēt zvanu torni
	Krūškalnes kapi	Atvērtā	0.80	Bēnes pagasta pārvalde Ar 01.07.2018.- SIA "Auces komunālie pakalpojumi"	Veikti sakopšanas darbi.	Nepieciešams digitalizēt, uzstādīt jaunu ziņojuma dēli.
	Uskuru kapi	Atvērtā	1.15	Bēnes pagasta pārvalde Ar 01.07.2018.- SIA "Auces komunālie pakalpojumi"	Izcirsti krūmi ap 50% no teritorijas.	Nepieciešams ierīkot galvenos celiņus, atjaunot zvanu torni un vārtus, digitalizēt.
	Kukuru kapi	Slēgtā				
	Ceriņu senkapi	Slēgtā				
	Kaijukroga senkapi	Slēgtā				
	Liekņu senkapi	Slēgtā				

Administratīvā teritorija	Nosaukums	Kapsētas statuss	Platība, ha	Apsaimniekotājs	Pēdējo 5 gadu laikā kapu saimniecībā veiktie uzlabojumi	Turpmāko 7 gadu laikā nepieciešamie/ plānotie kapu saimniecības uzlabojumi
	Bukaišu senkapi	Slēgtā				
Īles pagasts	Īles kapsēta	Atvērtā	3.4 - pašvaldība; 1.02 - draudzes kapi	Lielaucē pagasta pārvalde Ar 01.07.2018.- SIA "Auces komunālie pakalpojumi"	Uzstādīti jauni ziņojuma dēļi. Ierīkota jauna taka, kurai blakus plānoti jaunie apbedījumi. Uzstādīts kapu informācijas dēlis, nokrāsoti kapu ieejas vārtu stabi. Veikta daļēja bīstamo koku ciršana.	Nepieciešama ūdens ņemšanas vieta kapu laistīšanai
	Gailīšu senkapi	Slēgtā				
	Tēsaiņu kapi	Slēgtā				
Lielaucē pagasts	Lielaucē kapsēta	Atvērtā	1.77	Lielaucē pagasta pārvalde Ar 01.07.2018.- SIA "Auces komunālie pakalpojumi"	Uzstādīti jauni ziņojuma dēļi. Likvidēts krūmu apaugums kapu teritorijā. Uzsākta šķīroto atkritumu savākšana. Veikts kapličas fasādes remonts un daļēja piegulošās teritorijas labiekārtošana, 2018.gadā tiks veikts arī kapličas iekštelpas remonts. Uzstādīts kapu informācijas dēlis nokrāsoti vienas kapu ieejas vārtu stabi. Uzsākta bīstamo koku ciršana.	Pabeigt bīstamo koku ciršanu Salabot apmetumu un nokrāsot otras ieejas vārtu stabus Turpināt bruģētā celiņa pie kapličas ierīkošanu.
	Pirmā pasaules karā kritušo karavīru un Ebreju kapi	Slēgtā				
	Vanagu kapi	Slēgtā				
	Stirnu kapi	Slēgtā				
	Dīcmaņu-Pilsingu senkapi	Slēgtā				
Ukru pagasts	Mešķu kapi	Atvērtā	0.8	SIA "Auces komunālie pakalpojumi"	Veikti sakopšanas darbi	Digitalizēt. Daļēji atjaunot kapu perifērijas kokus
	Lulaišu kapi	Atvērtā	1.8	SIA "Auces komunālie	Veikti sakopšanas darbi.	Digitalizēt. Uzstādīt

Administratīvā teritorija	Nosaukums	Kapsētas statuss	Platība, ha	Apsaimniekotājs	Pēdējo 5 gadu laikā kapu saimniecībā veiktie uzlabojumi	Turpmāko 7 gadu laikā nepieciešamie/ plānotie kapu saimniecības uzlabojumi
				pakalpojumi”		informācijas dēli
	Nesavas kapi	Atvērtā	1.5	SIA “Auces komunālie pakalpojumi”	Veikti sakopšanas darbi.	Digitalizēt. Uzstādīt informācijas dēli
	Brāļu kapi	Slēgtā	0.3			
	Šauksteļu kapi	Slēgtā	0.5			
Vītiņu pagasts	Vīkstrautu kapi	Atvērtā	Nav datu	Vītiņu pagasta pārvalde No 01.07.2018.- SIA “Auces komunālie pakalpojumi”	Veikti sakopšanas darbi.	Plānoti tikai sakopšanas darbi.
	Dzirkantu kapi	Atvērtā	Nav datu	Vītiņu pagasta pārvalde No 01.07.2018.- SIA “Auces komunālie pakalpojumi”	Veikti sakopšanas darbi.	Plānoti tikai sakopšanas darbi.
	Peļķu kapi	Slēgtā				
	Grīnertu senkapi	Slēgtā				

Avots: Auces novada pašvaldība

Pielikums 13. Auces novada valsts aizsargājamo kultūras pieminekļu saraksts

Nr.	Aizs. Nr.	Nosaukums	Vērtības grupa	Veids	Adrese	Kadastra Nr.
1	4851	Vecauces muižas apbūve	Valsts nozīmes	Arhitektūra	Vecauces pagasts,, Akadēmijas iela 11, Vecauces muižā	46 250 010 104
2	4852	Pils	Valsts nozīmes	Arhitektūra	Vecauces pagasts,, Akadēmijas iela 11, Vecauces muižā	46 250 010 104 001
3	4855	Lielā klēts	Valsts nozīmes	Arhitektūra	Vecauces pagasts,, Akadēmijas iela 11, Vecauces muižā;	46 250 010 070
4	4853	Dārznieka māja	Valsts nozīmes	Arhitektūra	Vecauces pagasts,, Akadēmijas iela 11, Vecauces muižā;	46 250 010 085
5	4849	Parks	Vietējās nozīmes	Arhitektūra	Vecauces pagasts, Akadēmijas iela 11, Vecauces muižā;	
6	4854	Klēts	Vietējās nozīmes	Arhitektūra	Vecauces pagasts, Akadēmijas iela 11, Vecauces muižā;	46 250 010 070
7	4856	Kūts	Vietējās nozīmes	Arhitektūra	Vecauces pagasts, Akadēmijas iela 11, Vecauces muižā;	46 250 010 070
8	4850	Vecauces luterāņu baznīca	Valsts nozīmes	Arhitektūra	Vecauces pagasts, Akadēmijas iela 5	46 250 010 066 001
9	3325	Krāsns	Valsts nozīmes	Māksla	Auce, Jelgavas iela 1	
10	727	Auces senkapi	Valsts nozīmes	Arheoloģija	Vecauces pagasts, LLU "Vecauce" augļu dārzā	46 250 010 074
11	4869	Bēnes muižas apbūve	Vietējās nozīmes	Arhitektūra	Bēnes pagasts, Bēne, Centrālais laukums 3	
12	4871	Dzirnavas	Vietējās nozīmes	Arhitektūra	Bēnes pagasts, Bēne, Centrālais laukums 3	46 500 010 020
13	4870	Kungu māja	Vietējās nozīmes	Arhitektūra	Bēnes pagasts, Bēne, Centrālais laukums 3	46 500 010 235
14	738	Liekņu senkapi	Valsts nozīmes	Arheoloģija	Bēnes pagasts, pie Liekņiem	46 500 010 193
15	735	Baukaišu senkapi	Vietējās nozīmes	Arheoloģija	Bēnes pagasts, pie Baukaišiem	46 500 040 010
16	736	Ceriņu senkapi	Valsts nozīmes	Arheoloģija	Bēnes pagasts, pie bij. Ceriņiem, pie Vilku fermas	46 500 010 191
17	737	Kaijukroga senkapi	Valsts nozīmes	Arheoloģija	Bēnes pagasts, pie bij. Kaijukroga	
18	739	Ritumu apmetne	Valsts nozīmes	Arheoloģija	Bēnes pagasts, pie Ritumiem	46 500 010 091
19	4923	Īles luterāņu baznīca	Valsts nozīmes	Arhitektūra	Īles pagasts, Īle	46 640 030 084
20	758	Īles meža senkapi	Valsts nozīmes	Arheoloģija	Īles pagasts, Īles mežniec. Kalnu iec. 102. kv. pie Jankām	46 980 020 074
21	4924	Īles muižas apbūve	Valsts nozīmes	Arhitektūra	Īles pagasts, Īles muižā	

Nr.	Aizs. Nr.	Nosaukums	Vērtības grupa	Veids	Adrese	Kadastra Nr.
22	4928	Parks	Valsts nozīmes	Arhitektūra	Īles pagasts, Īles muižā	46 640 030 066
23	4925	Pils	Valsts nozīmes	Arhitektūra	Īles pagasts, Īles muižā	46 640 030 066
24	4926	Sanatorijas direktora māja	Vietējās nozīmes	Arhitektūra	Īles pagasts, Īles muižā	46 640 030 066
25	4927	Sanatorijas saulotava	Vietējās nozīmes	Arhitektūra	Īles pagasts, Īles muižā	46 640 030 066
26	759	Tēšaiņu senkapi	Valsts nozīmes	Arheoloģija	Īles pagasts, pie bij. Tēšaiņiem	46 640 030 045
27	760	Gailīšu senkapi	Valsts nozīmes	Arheoloģija	Īles pagasts, pie Rogām un bij. Gailīšiem	
28	761	Spārnu kalns - pilskalns	Valsts nozīmes	Arheoloģija	Īles pagasts, Spārnu ezera A krastā pie Guntiņām	
29	4929	Stirnas muižas apbūve	Vietējās nozīmes	Arhitektūra	Īles pagasts, Stirnas muižā	
30	4930	Kungu māja	Vietējās nozīmes	Arhitektūra	Īles pagasts, Stirnas muižā	46 640 010 077
31	4933	Kūts	Vietējās nozīmes	Arhitektūra	Īles pagasts, Stirnas muižā	
32	4934	Parks	Vietējās nozīmes	Arhitektūra	Īles pagasts, Stirnas muižā	46 640 010 077
33	4934	Stallis	Vietējās nozīmes	Arhitektūra	Īles pagasts, Stirnas muižā	
34	4932	Vējdzirnavas	Vietējās nozīmes	Arhitektūra	Īles pagasts, Stirnas muižā	46 640 010 075
35	4931	Kalpu māja	Vietējās nozīmes	Arhitektūra	Īles pagasts, Stirnas muižā	
36	4939	Lielauces muižas apbūve	Valsts nozīmes	Arhitektūra	Lielauces pagasts, Lielauce, Lielauces muižā	
37	4945	Parks	Valsts nozīmes	Arhitektūra	Lielauces pagasts, Lielauce, Lielauces muižā	46 760 040 183
38	4940	Pils	Valsts nozīmes	Arhitektūra	Lielauces pagasts, Lielauce, Lielauces muižā	46 760 040 183
39	4944	Tiltiņš	Valsts nozīmes	Arhitektūra	Lielauces pagasts, Lielauce, Lielauces muižā	46 760 040 183
40	4941	Pārvaldnieka māja	Vietējās nozīmes	Arhitektūra	Lielauces pagasts, Lielauce, Lielauces muižā	46 760 040 073
41	4943	Čiekuru kalte	Vietējās nozīmes	Arhitektūra	Lielauces pagasts, Lielauce, Lielauces muižā	46 760 040 183
42	4942	Pagrabi (2)	Vietējās nozīmes	Arhitektūra	Lielauces pagasts, Lielauce, Lielauces muižā	46 760 040 183

Nr.	Aizs. Nr.	Nosaukums	Vērtības grupa	Veids	Adrese	Kadastra Nr.
43	3342	Krāsns	Valsts nozīmes	Māksla	Lielaucē pagasts, Lielaucē muižas pilī	
44	3343	Krāsns	Valsts nozīmes	Māksla	Lielaucē pagasts, Lielaucē muižas pilī	
45	3340	Kamīns	Valsts nozīmes	Māksla	Lielaucē pagasts, Lielaucē muižas pilī	
46	3341	Kamīns	Valsts nozīmes	Māksla	Lielaucē pagasts, Lielaucē muižas pilī	
47	3339	Interjera dekoratīvā apdare (4 telpās)	Valsts nozīmes	Māksla	Lielaucē pagasts, Lielaucē muižas pilī	
48	3344	Krāsns	Valsts nozīmes	Māksla	Lielaucē pagasts, Lielaucē muižas pilī	
49	762	Zviedru skanste (Garais kalns)	Vietējās nozīmes	Arheoloģija	Lielaucē pagasts, pie bij. Bļodniekiem	
50	763	Sodiņu pēdākmens - kulta vieta	Valsts nozīmes	Arheoloģija	Lielaucē pagasts, pie bij. Sodiņiem	46 760 030 026
51	764	Dīcmaņu - Pilsingu senkapi	Valsts nozīmes	Arheoloģija	Lielaucē pagasts, pie Dīcmaņiem un Pilsingiem	46 760 030 006
52	4938	Lielaucē luterāņu baznīca	Vietējās nozīmes	Arhitektūra	Lielaucē pagasts	46 760 030 148
53	4962	Sņķeres luterāņu baznīca	Vietējās nozīmes	Arhitektūra	Ukru pagasts, Sņķere	46 900 010 110
54	790	Incēnu (Dobes) pilskalns	Valsts nozīmes	Arheoloģija	Vītiņu pagasts, pie bij. Incēniem, Avīksnes upes kreisajā krastā	
55	791	Grīnertu senkapi	Valsts nozīmes	Arheoloģija	Vītiņu pagasts, pie Grīnertiem	
56	792	Meža kalns - pilskalns	Valsts nozīmes	Arheoloģija	Vītiņu pagasts, pie Incēnu pilskalna, Avīksnes upes labajā krastā	

Avots: Auces novada attīstības programma 2012.-2018.gadam

Pielikums 14. Auces novada pašvaldības policijas darbības pārskats, 2012.-2017.g.

N.p.k.	Aktivitātes	KOPĀ	2012	2013	2014	2015	2016	2017
1	Pašvaldības policijas izbraukumi uz izsaukumiem un notikumu vietām	882	35	167	151	198	150	181
2	Izbraukumi kopā ar Valsts policiju	368	89	92	45	54	66	22
3	Izbraukumi pavadot Sociālā dienesta darbiniekus	91	15	24	20	11	14	7
4	Izbraukumi pavadot Bāriņtiesas darbiniekus	49	16	8	11	4	5	5
5	Saņemtī un izskatīti iedzīvotāju iesniegumi	197	44	18	27	29	47	32
6	Uzsākta administratīvā lietvedība	78		5	20	19	12	22
7	Kārtības uzturēšana atpūtas un publiskos pasākumos	88	15	12	13	10	18	20
8	Brīdinātas personas par smēķēšanas ierobežojumu pārkāpumiem	41	13	3	11	7	5	2
9	Sastādīti protokoli par smēķēšanas ierobežojumu pārkāpumiem	71	20	17	14	8	8	4
10	Brīdinātas personas par apstāšanās un stāvēšanas noteikumu neievērošanu	80	8	9	12	6	34	11
11	Sastādīti protokoli par apstāšanās un stāvēšanas noteikumu neievērošanu	62	27	13	15	1	2	4
12	Brīdinātas personas par huligānismu	111	6	7	25	28	32	13
13	Sastādīti protokoli par huligānismu	33	3	8	9	7	2	4
14	Brīdinātas personas par alkohola lietošanu sabiedriskās vietās	190	20	55	45	38	17	15
15	Sastādīti protokoli par alkohola lietošanu sabiedriskās vietās	187	36	55	27	42	12	15
16	Sastādīti protokoli par pretošanos Policijas darbiniekiem	4	3	1				
17	Brīdināti gājēji par CSN pārkāpumiem	41		4	9	8	19	1
18	Brīdināti mopēdu un velosipēdu vadītāji par CSN pārkāpumiem	88	8	11	22	7	21	19
19	Brīdināti citu transporta līdzekļu vadītāji par CSN pārkāpumiem	54	6	7	23	3	11	4
20	Sastādīti protokoli transporta līdzekļu vadītājiem par CSN pārkāpumiem	58	17	11	18	10	1	1
21	Aizturēti TL vadītāji alkohola reibumā un nodoti Valsts policijai	11		2	3	4	1	1
22	Brīdinātas personas par Bērnu tiesību aizsardzības likuma pārkāpumiem	26		2	4	9	7	4
23	Sastādīti protokoli par Bērnu tiesību aizsardzības likuma pārkāpumiem	23	3	2	1	6	6	5
24	Brīdinātas personas par tirdzniecības noteikumu pārkāpumiem	12			4	1		7
25	Sastādīti protokoli par tirdzniecības noteikumu pārkāpumiem	3		2	1			
26	Brīdinātas personas par dzīvnieku labturības prasību neievērošanu	80		22	10	20	21	7
27	Sastādīti protokoli par dzīvnieku labturības prasību neievērošanu	28		6	4	3	5	10
28	Brīdināti namīpašnieki par Saistošo noteikumu Nr.2 (namu numuri) neievērošanu	253		47	10			196
29	Sastādīti protokoli par Saistošo noteikumu Nr.2 prasību neievērošanu	8		2	1			5
30	Brīdinātas personas par Saistošo noteikumu Nr.23 (sabiedriskā kārtība) neievērošanu	80	23	17	19	7	1	13
31	Sastādīti protokoli par Saistošo noteikumu Nr.23 prasību neievērošanu	25	10	1	3	1	2	8
32	Brīdināti īpašnieki par Saistošo noteikumu Nr.28 (īpašumu uzturēšana) neievērošanu	252			43	67	76	66
33	Sastādīti protokoli par Saistošo noteikumu Nr.28 prasību neievērošanu	117		23	3	23	43	25
34	Sastādīti protokoli par dzīvošanu bez deklarētas dzīvesvietas vai bez derīgiem dokumentiem	3		1		1	1	
35	Atbalsts citām pašvaldības / valsts amatpersonām un organizācijām	127	10	35	29	13	16	24
36	Dzīvnieku patversmē nogādāti mājdzīvnieki	16					7	9
37	Uz Administratīvo komisiju nosūtītas nepilngadīgo personu pārkāpumu lietas	16					9	7

Avots: Auces novada pašvaldība

Pielikums 15. Potenciāli piesārņotas vietas Auces novada teritorijā

Nr. p.k.	Nosaukums	Adrese	Reģistrācijas iemesls	Potenciāli piesārņotā vide/ piesārņojuma veids	Piezīmes
1	Pesticīdu noliktava Īles ceļā	Bēnes pagasts	darbības ar augu aizsardzības līdzekļiem (ķīmiskajiem) (48 punkti)	Grunts Organisko vielu piesārņojums	Ķīmikāliju uzglabāšana pārtraukta 1995.g.
2	Katlu māja	Rūpniecības ielā 2d, Bēnē	darbības ar naftas produktiem (46 punkti)	Grunts Naftas produkti un to ražošanas blakusprodukti	Pēdējos 13 gadus kā kurināmo izmanto koksnī, bet pirms tam izmantoja mazutu. Mazuta uzglabāšanas cisternas nav novāktas
3	DUS	Rūpniecības iela 2, Bēne	darbības ar naftas produktiem (51 punkts)	Pazemes ūdeņi Naftas produkti un to ražošanas blakusprodukti	
4	DUS	Jelgavas iela 31, Bēne	darbības ar naftas produktiem (58 punkti)	Pazemes ūdeņi Naftas produkti un to ražošanas blakusprodukti	Darbojas
5	Kara bāze "Rakatās"	Bēnes pagasts	(54 punkti)	Grunts, pazemes ūdeņi Naftas produkti un to ražošanas blakusprodukti	Bijusī PSRS armijas teritorija
6	Rekultivētā atkritumu izgāztuve "Kaijkrogs"	Bēnes pagasts	(53 punkti)	Grunts, pazemes ūdeņi Jaukta veida piesārņojums (piesārņojuma savstarpējā mijiedarbība)	Sadzīves atkritumu izgāztuve slēgta un rekultivēta 2002.gadā
7	DUS Īles ceļā (Auces upes krastā)	Bēnes pagasts	darbības ar naftas produktiem (51 punkts)	Pazemes ūdeņi Naftas produkti un to ražošanas blakusprodukti	Kopš 1994.gada DUS darbība nenotiek
8	DUS "Vecmiķeļos"	Bēnes pagasts, Ozoli	darbības ar naftas produktiem (51 punkts)	Naftas produkti un to ražošanas blakusprodukti	DUS nedarbojas kopš 1984.gada
9	DUS	Rūpniecības iela 5, Bēne	darbības ar naftas produktiem (45 punkts)	Pazemes ūdeņi Naftas produkti un to ražošanas blakusprodukti	DUS darbojās līdz 1995.gadam
10	SIA „PF Vecauce”	Vecauces pagasts	A kategorijas uzņēmums	Nav datu	Ferma intensīvai cūku audzēšanai
11	Cūku komplekss "Pūpoli"	Vecauces pagasts	51 punkts	Nav datu	Darbojas
12	Liellopu ferma "Līgotnes"	Vecauces pagasts	47 punkti	Nav datu	Darbojas
13	KS "Auces patērētāju	Auces pilsēta, Raiņa 11	B kategorijas uzņēmums	Nav datu	Sadedzināšanas iekārta, kurināmais – akmeņogles

Nr. p.k.	Nosaukums	Adrese	Reģistrācijas iemesls	Potenciāli piesārņotā vide/ piesārņojuma veids	Piezīmes
	biedrība"				
14	SIA Tehnika Auce	Auces pilsēta, Tehnikas iela 14	B kategorijas uzņēmums	Nav datu	Iekārta dzelzs, tērauda vai citu metālu rūpnieciskai apstrādei ar ražošanas platību 1000 m ² un vairāk
15	SIA Ceplis	Lielaucē pagasts	B kategorijas uzņēmums	Nav datu	Iekārtas apdedzināto māla izstrādājumu ražošanai, tai skaitā jumta dakstiņu, ķieģeļu, ugunsizturīgo ķieģeļu, flīžu, krāsns podiņu, māla trauku, fajansa vai porcelāna ražošanai, kurās var saražot līdz 75 tonnām gatavās produkcijas dienā vai krāsns tilpums nepārsniedz 4m3, izņemot daiļamatniecību
16	Z/S "Zeltiņi" degvielas bāze	Ukru pagasts	Darbības ar naftas produktiem (52 punkti)	Nav datu	teritorijā 14 virszemes rezervuāri ar kopējo tilpumu 105m3 un 4 uzpildes vietām
17	Izgāztuve "Medņi"	Ukru pagasts	Uzkrāti sadzīves atkritumi (55 punkti)	Nav datu	Izgāztuve darbojas līdz 2001.gadam
18	Sniķeres naftas bāze	Ukru pagasts, Sniķere	Darbības ar naftas produktiem (51 punkti)	Nav datu	naftas bāze darbojās līdz 1993.gadam
19	Cūku komplekss "Ziedi"	Ukru pagasts	(45 punkti)	Nav datu	cūku komplekss darbojās līdz 1990.gadam
20	Skujiņas	Vītiņu pagasts, Skujiņas	Darbības ar naftas produktiem un ķīmikālijām (52 punkti)	Nav datu	teritorijā 16 virszemes rezervuāri ar kopējo tilpumu 380m3 un 6 uzpildes vietām, ap kurām ir cietais segums. Ķīmikāliju noliktava un DUS šobrīd nedarbojas
21	Lopu kapsēta	Vītiņu pagasts	(51 punkts)	Nav datu	Kritušos lopus te vairs nenovieto
22	Degvielas bāze Ķevelē	Vītiņu pagasts	Darbības ar naftas produktiem (51 punkts)	Nav datu	DUS nedarbojas
23	Minerālmēslu noliktava	Vītiņu pagasts	Darbības ar minerālmēsliem (45 punkti)	Nav datu	Minerālmēslu noliktava nedarbojas
24	Ķīmikāliju noliktava	Vītiņu pagasts	Darbības ar agroķīmijas produktiem (49 punkti)	Nav datu	Pesticīdu noliktava nedarbojas
25	Ozolu ferma	Vītiņu pagasts	(44 punkti)	Nav datu	Liellopu ferma darbojas
26	Ferma Druvas	Vītiņu pagasts	(49 punkti)	Nav datu	Liellopu ferma darbojas

Nr. p.k.	Nosaukums	Adrese	Reģistrācijas iemesls	Potenciāli piesārņotā vide/ piesārņojuma veids	Piezīmes
27	SIA "Orions" degvielas bāze	Lielauces pagasts	Darbības ar naftas produktiem (48 punkti)	Nav datu	
28	Atkritumu izgāztuve Mežkalni	Lielauces pagasts	(45 punkti)	Nav datu	izgāztuve izmantota tikai 2 gadus un slēgta 2000.gadā
29	Ķīmikāliju noliktava Grunduļi	Lielauces pagasts	darbības ar agroķīmijas produktiem (47 punkti)	Nav datu	šobrīd noliktavā ķīmikālijas netiek uzglabātas
30	Atkritumu izgāztuve Atruneļi-Glūdaiši	Lielauces pagasts	(52 punkti)	Nav datu	izgāztuve rekultivēta 1999.gadā
31	DUS, pagasta centrā	Īles pagasts	Darbības ar naftas produktiem (53 punkti)	Nav datu	teritorijā 5 virszemes rezervuāri ar kopējo tilpumu 100m ³ un 2 uzpildes vietām
32	Bijusī katlu māja "Tērces"	Īles pagasts	Līdz 1992.gadam kā kurināmais tika izmantots šķidrās kurināmais (48 punkti)	Nav datu	šobrīd katlu māja nedarbojas, darbības laikā tika izmantots šķidrās kurināmais
33	Bijusī minerālmēslu noliktava z/s "Laimas"	Īles pagasts	Darbības ar agroķīmijas produktiem (46 punkti)	Nav datu	minerālmēsli tika uzglabāti 1992.g.
34	Bijusī minerālmēslu noliktava "Stūrīši"	Īles pagasts	Darbības ar agroķīmijas produktiem (45 punkti)	Nav datu	Minerālmēsli tika uzglabāti līdz 1992.g.
35	Bijusī pesticīdu noliktava "Jaunarāji"	Īles pagasts	Darbības ar augu aizsardzības līdzekļiem (51 punkti)	Nav datu	Pesticīdi uzglabāti līdz 1995.gadam
36	Rekultivētā atkritumu izgāztuve "Bisenieki"	Īles pagasts	Izgāztuve apbēta ar augsni, bet nekāda sanācija nav veikta	Nav datu	Izgāztuve darbojās līdz 2001.g.
37	Rekultivēta atkritumu izgāztuve "Intaiši"	Īles pagasts	Uzkrāti sadzīves atkritumi (54 punkti)	Nav datu	Izgāztuve pārstāja darboties 1980g. un šobrīd ir rekultivēta
38	Rekultivēta atkritumu izgāztuve "Punkaiši"		Uzkrāti sadzīves atkritumi	Nav datu	

Avots: LVGMC

Pielikums 16. Auces novada stacionāro gaisa piesārņotāju emisijas, 2017.gads

Nr. p.k.	Nosaukums	Atrašanās vieta	Emisijas gaisā, t/gadā																
			PM10	PM2,5	Oglekļa oksīds	Oglekļa dioksīds	Slāpekļa dioksīds	Slāpekļa oksīds, NOx	Sēra dioksīds	Amonjaks	Sērūdeņradis	Metāns	GOS	Toluols	Lakbenzīns	Solventnafta	m-kisilols	Acetons	Butilacetāts
1	'VECAUCE' LLU mācību un pētījumu saimniecība, biogāzes ražotne "Ligotnes"	Vecaucē pagasts			2.630		2.830	3.580		19.550									
2	'VECAUCE' valsts bezpeļņas zinātniskā mācību un pētījumu saimniecība	Vecaucē	1.913		7.347	17.998			6.013										
3	AUCES KOMUNĀLIE PAKALPOJUMI', Lielauces pagasta pārvalde, k.m. 'Niedras'	Lielauces pag. 'Niedras'	0.790					5.530											
4	„Auces BES” SIA	Auce	3.493		10.818		8.857												
5	AUCES KOMUNĀLIE PAKALPOJUMI' SIA, katlu māja	Auce	3.333		7.198			2.639											
6	SIA "D.J."	Auce																	
7	"DIENVIDI PLUS" SIA, "Rasas" graudu kalte,	Lielauces pagasts	0.002		0.005	20.708		0.019	0.001										
8	TAND UKRI' SIA	Bēnes pagasts	0.056		0.140	607.800		0.560	0.040										
9	PF VECAUCE	Vecaucē pagasts	0.456		1.233	43.955	0.406	0.077		4.824	0.352		0.219						
10	SIA Ingleby Latvia Agro_graudu kalte	Bēne "Bulduri"			0.000	0.000		0.000	0.000										
11	"EK AUCE" SIA	Auce, Miera iela 27	0.050		0.150			0.120											
12	"EK AUCE" SIA	Auces, Tehnikas iela 11	0.270		0.830			0.690											
13	AS "Latvijas Autoceļu uzturētājs"	Bēnes pagasts, Ceļakalni.	0.079		0.245			0.201											
14	"Zemgales enerģijas parks" SIA	Bēnes pagasts			8.815		11.018						1.322						
15	'CEPLIS' SIA	Lielauces pagasts	0.564		0.762		0.258												
16	Auces novada pašvaldības Bēnes vidusskola	Bēne, Jelgavas iela 27	0.158				0.490	0.401											
17	'TEHNIKA AUCE' SIA	Auce	0.282		0.687			0.562						0.570	0.332	0.229	0.351	0.242	0.110
18	'BALTIC BREEDERS' SIA	Īles pagasts, "Avoti"	1.361	0.529	0.046			0.032		14.857	1.189		3.513						