



S. Ēsere
Atbilstības nodalībs
Darbam ar teritorijas
plānošanu
10.05.2011.
J. Auzumnieks

**VALSTS MEŽA DIENESTS
ZEMGALES VIRSMEŽNIECĪBA**

Tērvetes ielā 91d, Jelgavā, LV-3008, tālr. 63058147, fakss 63048900
e-pasts: vm@zemgale.vmd.gov.lv

Jelgavā

18.03.2011. Nr. 5-15/98
Uz 15.02.2011. Nr. 9-6/98

Auces novada pašvaldībai

Jelgavas iela 1, Auce,
Auces novads, LV-3708

**Vides aizsardzības nosacījumi
Auces novada teritorijas plānojuma izstrādei.**

Auces novads atrodas ZM Valsts meža dienesta Zemgales virsmežniecības Dobeles mežniecības administratīvajā teritorijā.

Teritorijas plānojums izstrādājams atbilstoši spēkā esošajiem likumdošanas un normatīvajiem aktiem, tajā skaitā:

- 1) „Meža likums” (24.02.2000.) ar grozījumiem 23.03.2003., 04.02.2003. un 07.03.2006, un ar šo Likumu saistītie Ministru kabineta noteikumi;
- 2) „Sugu un biotopu aizsardzības likums” (16.03.2000.) un saistītie MK noteikumi;
- 3) Likums „Par īpaši aizsargājamām dabas teritorijām” (02.03.1993.) ar grozījumiem un saistītie MK noteikumi;
- 4) „Aizsargjoslu likums” (11.03.1997.)

Izstrādājot Auces novada teritorijas plānojumu, ņemami par pamatu Dobeles rajona teritorijas plānā un jau izstrādāto pagastu teritoriju plānos iekļautie vides aizsardzības nosacījumi.

Auces novada teritorija raksturojas ar izcilu dabas daudzveidību un izteiksmīgu ainavu. Tajā ir vairākas Valsts nozīmes īpaši aizsargājamās dabas teritorijas, izveidots liels skaits mikroliegumu aizsargājamām putnu sugām un aizsargājamiem biotopiem.

Mikroliegumi ir teritorijas, kas tiek noteiktas tikai īpaši retu sugu un to dzīves vietu (biotopu) aizsardzībai. Līdzīgi kā īpaši aizsargājamās dabas teritorijās, mikroliegumos ir aizliegtas vai ierobežotas darbības, kas apdraud retās sugas vai biotopa pastāvēšanu. Mikroliegumu veidošanu nosaka Sugu un biotopu aizsardzības likums, Meža likums un tiem pakārtotie normatīvie akti. Nozīmīgākie no tiem ir Ministru kabineta noteikumi Nr. 45 (02.02.2001.) „Mikroliegumu izveidošanas,

SANĒMTS
Auces novada pašvaldībā
20.11.10. martā

aizsardzības un apsaimniekošanas noteikumi” un Ministru kabineta noteikumi Nr.421 (05.12.2000.) „Noteikumi par īpaši aizsargājamo biotopu veidu sarakstu”.

Mežu aizsargjosla ap pilsētām. Pēc Meža Valsts reģistra (MVR) datiem ap Auces pilsētu atbilstoši MK 2003.gada 4.februāra noteikumiem Nr.63 „Meža aizsargjoslu ap pilsētām noteikšanas metodika” (grozījumi – MK noteikumi Nr.518 no 09.06.2009.) noteikta aizsargjosla Vītiņu pagasta teritorijā 43.8ha platībā, Auces lauku teritorijā 154.6ha platībā. (shēma pielikumā)

Ūdensteču aizsargjoslas teritorijas plānojuma nosakāmas atbilstoši aizsargjoslu likumam. Ja nav iespējama to precīza atzīmēšana kartogrāfiskajā materiālā, apsaimniekošanas noteikumi iekļaujami teritorijas plānojuma teksta daļā.

Atbilstoši Dobeles rajona teritorijas plānam, noteiktas arī vairākas rajona nozīmes aizsargājamās teritorijas ar ierobežojumiem un nosacījumiem šo teritoriju apsaimniekošanai un izmantošanai:

- 1) Dobeles kalniem un to apkārtnē 3 km rādiusā Vītiņu pagastā;
- 2) Lapsu kalna apkārtnē 1 km rādiusā, Lielaucē pagastā;
- 3) rajona nozīmes aizsargājamo ainavu apvidus “Silakalnu – Krievkalnu aizsargājamais ainavu apvidus”;

Izstrādājot Auces novada teritorijas plānu, vēlams paredzēt šo teritoriju robežu precizēšanu un aizsardzības un apsaimniekošanas plānu izstrādi.

Atbilstoši Vītiņu pagasta teritorijas plānam, noteikta pagasta nozīmes aizsargājama dabas teritorija – vietējas nozīmes ģeoloģiskais un ģeomorfoloģiskais piemineklis „Kēveles avoti”.

Ierosinām noteikt jaunu vietējas nozīmes Aizsargājamu dabas teritoriju – dabas liegumu teritorijā pie Īles sanatorijas, Labklājības ministrijas Sociālajam aprūpes centram Īle piederošajā īpašumā zemes vienībā Nr.46640030066 un a/s „Latvijas valsts meži” Zemgales mežsaimniecības valdījumā, Īles iecirkņa 163.kvartālā, kadastra Nr.46640030078 (shēma pielikumā), kā arī paredzēt pasākumus teritorijas detalizētai izpētei un Dabas aizsardzības plāna izstrādei. Šajā samērā nelielajā teritorijā koncentrējušās ievērojamas dabas vērtības. Izveidoti trīs mikroliegumi Eiropas Savienībā un Latvijā aizsargājamiem biotopiem, būtu nepieciešama izpētē attiecībā uz šajā teritorijā ligzdojošām aizsargājamām putnu sugām. Saimnieciskā darbība atsevišķos saimnieciskā meža nogabalos, starp platībām, kurām noteikts aizsargājamo teritoriju statuss, atstātu būtisku negatīvu ietekmi uz biotopu kompleksu. Nozīmīga ir arī šīs teritorijas ainaviskā loma, sevišķi, ņemot vērā tās atrašanās vietu pie sociālās aprūpes centra.

No vides aizsardzības viedokļa teritorijas plānojumā atzīmējami:

1.Ukru pagasta teritorijā -

Īpaši aizsargājamā dabas teritorija dabas liegums „Ukru gārša” – Atrodas Ukru, Bukaišu pagastu teritorijā, platība 1135 ha, dibināšanas gads 1999. *Natura2000* teritorija. Teritorijā galvenokārt lapkoku, mazāk jauktu koku meži uz ļoti auglīgām karbonātiskām augsnes. Daļa teritorijas ir meliorēta, bet masīva austrumu daļā saglabāties dabisks koku sastāvs. Daudz vecu ozolu un mežabeļu. Lakstaugu stāvā konstatētas retas un aizsargājamas augu sugas, to vidū arī lielā zvaigznīte. Ošu meži ar lielo zvaigznīti ir Latvijā ļoti reti, sastopami tikai Zemgalē. Meža masīvs

vērtīgs arī no bezmugurkaulnieku un ornitoloģiskā viedokļa - sastopami daudz dienvīdu faunas pārstāvji.

Mikroliegumi aizsargājamām putnu sugām -

Ukru pagasta teritorijā izveidoti 9 mikroliegumi aizsargājamām putnu sugām, no tiem 6 atrodas dabas lieguma „Ukru gārša” teritorijā;

2. Bēnes pagasta teritorijā –

Īpaši aizsargājamā dabas teritorija dabas liegums „Garākalna smilšu krupja atradne”, izveidots 1987, platība 30ha, izveidots smilšu krupja populācijas aizsardzībai izmantotā grants karjerā.

Mikroliegumi aizsargājamām putnu sugām -

Bēnes pagasta teritorijā izveidoti 6 mikroliegumi aizsargājamām putnu sugām, un viens mikroliegums pie Bēnes ezera, aizsargājamam biotopam.

3. Vītiņu pagasta teritorijā-

Pagasta nozīmes aizsargājama dabas teritorija – vietējas nozīmes ģeoloģiskais un ģeomorfoloģiskais piemineklis „Ķēveles avoti”.

Mikroliegumi aizsargājamām putnu sugām -

Vītiņu pagasta teritorijā izveidoti 4 mikroliegumi aizsargājamām putnu sugām.

4. Auces lauku teritorijā –

Pēc Meža valsts reģistra datiem pagasta teritorijā noteikta Auces pilsētas aizsargjosla 154.6ha platībā.

5. Lielauces pagasta teritorijā –

Īpaši aizsargājamā dabas teritorija dabas liegums „Viķu purvs”.

Natura2000 teritorija. Platība 875ha, izveidots 1977.gadā. Teritorijā ietilpst Lielauces ezers, kura krastos izveidojies izcils pārejas purvs. Nelielās platībās sastopami melnalkšņu staignāji, kā arī sausi skujkoku meži. Daudzveidīga ligzdojošo un caurceļojošo putnu fauna.

Mikroliegumi aizsargājamām putnu sugām -

Lielauces pagasta teritorijā izveidoti 6 mikroliegumi aizsargājamām putnu sugām.

6. Īles pagasta teritorijā –


Rajona nozīmes aizsargājamo ainavu apvidus **“Silakalnu – Krievkalnu aizsargājamais ainavu apvidus”**

Mikroliegumi aizsargājamām putnu sugām -

Īles pagasta teritorijā izveidoti 4 mikroliegumi aizsargājamām putnu sugām, 1 mikrolieguma buferzona (mikroliegums Naudītes pagastā), 3 mikroliegumi aizsargājamiem biotopiem.



Pielikumi: 1) Meža aizsargjoslu ap pilsētām shēma M1:50000;

2) ierosinātā vietējas nozīmes dabas lieguma shēma m 1:10000

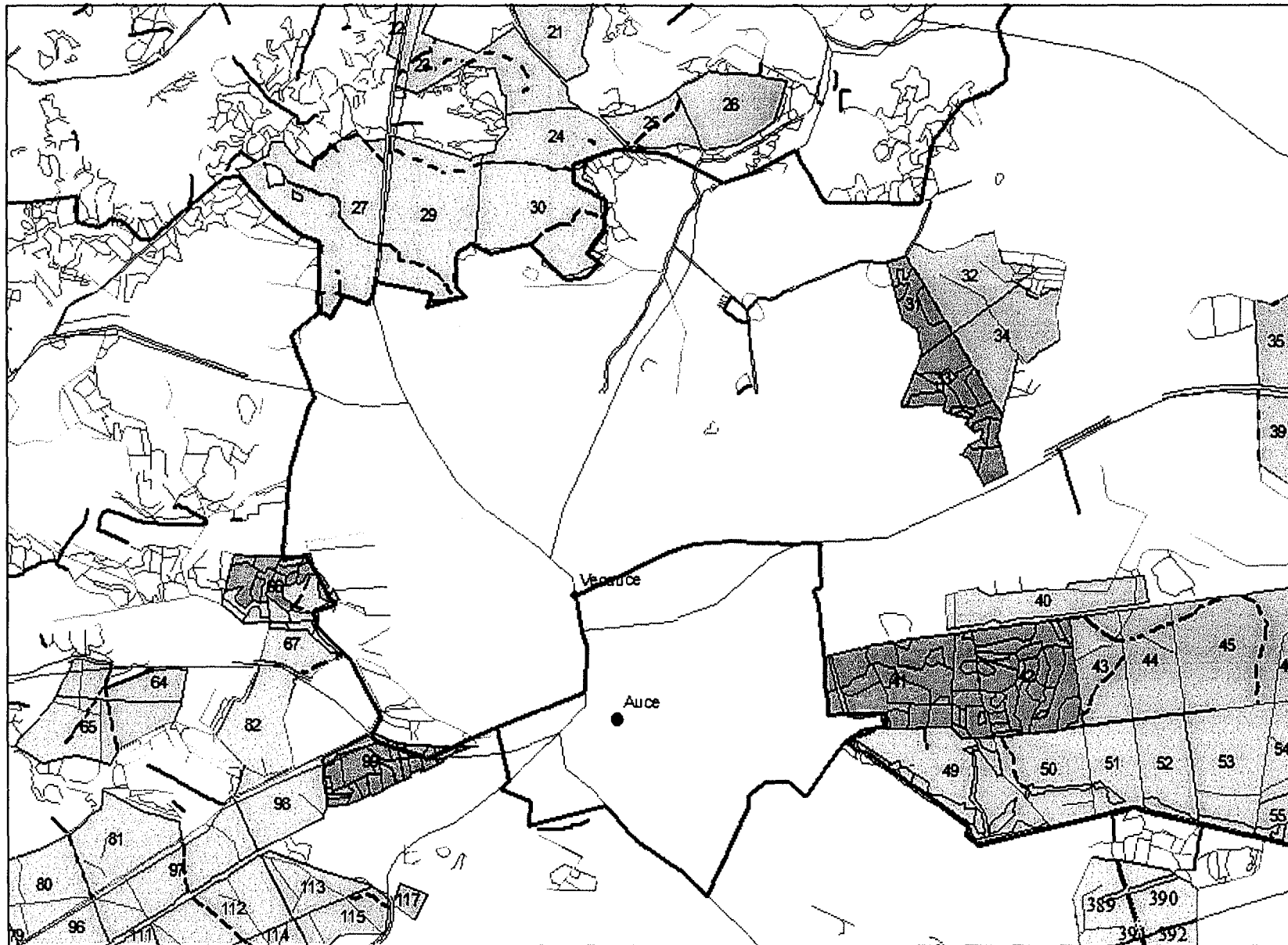
Virsmēžzinis  J. Grava

Meža aizsargjosla ap pilsētām

APZĪMĒJUMI

-  Meža aizsargjosla ap pilsētām
-  Valsts meži

M 1:10000







Ierosinātā vietējas nozīmes dabas lieguma shēma



M 1:10000

APZĪMĒJUMI

-  Izveidotie mikroliegumi aizsargājamiem biotopiem
-  Dabiskie Meža Biotopi
-  Valsts meža kvartāli
-  Ierosinātā Dabas Lieguma robeža