

2012.gada 22.augusts

Aucē, Auces novada Kultūras centrā

SABIEDRISKĀ APSPRIEŠANA	SANĀKSMES PROTOKOLS NR.1
	Auces novada teritorijas plānojums 2013.-2025.gadam 1.redakcija un Vides pārskata projekts
	Auces novada teritorija
<i>Sanāksmes vadītājs</i>	S. Zesere
Protokolētājs	S. Upmane

Sanāksme sākas plkst.18:00 un beidzas 20:30

Piedalās:

G. Kaminskis – Auces novada domes priekšsēdētājs

V. Keršus – Auces novada domes priekšsēdētāja vietniece

A. Lerhs – Auces novada pašvaldības izpilddirektors

S. Zesere – Auces novada pašvaldības Attīstības nodaļa

K. Ozoliņa - Auces novada pašvaldības Attīstības nodaļa

S. Upmane - Auces novada pašvaldības Attīstības nodaļa

G. Memmēns - Auces novada pašvaldības Attīstības nodaļa

G. Šēfers – Auces novada pašvaldības Saimnieciskā nodaļa

A. Straube - SIA „Baltkonsults” eksperts

G. Smilga - SIA „Baltkonsults” eksperts

Auces novada domes priekšsēdētājs Gints Kaminskis – sabiedriskās apspriešanas atklāšanas uzruna.

SIA „Baltkonsults”, Guna Smilga - Auces novada teritorijas plānojuma 2012.-2025.gadam 1.redakcijas izstrādes process un saturs - paskaidrojuma raksts, Teritorijas apbūves un izmantošanas noteikumi un Vides pārskata projekts.

SIA „Baltkonsults”, Anrijs Straube - Auces novada teritorijas plānojuma 2012.-2025.gadam 1.redakcijas grafiskā daļa un kartogrāfiskie materiāli, to izstrādes process.

Anita Biseniece – Vai šī plānošanas dokumenta mērķis ir tikai fiksēt esošo situāciju vai arī attēlot potenciālās pozitīvās izmaiņas nākotnē? Vai dokuments paredz pasākumus, kas nodrošinātu iedzīvotāju skaita nesamazināšanos, piemēram, Īles pagastā, kur 2007.gadā bija 600 iedzīvotāji, bet 2011.gadā vairs tikai 450 iedzīvotāji?

G.Smilga – Neviens teritorijas plānojums nevar risināt valsts mēroga problēmas, tai skaitā demogrāfijas problēmu, tas var atvieglot dzīvi un zemes izmantošanu lauku apvidos un pilsētās, līdz ar to uzlabojot dzīves apstākļus.

A.Biseniece – Vai gultnes, pa kurām tek ūdeņi ir upes vai valsts nozīmes promtekas/notekas? Kurš no šiem definējumiem ir pareizs? Visām paskaidrojuma rakstā minētajām upēm būtu jānostiprina upju statuss, jānosaka aizsargjoslas, lai nodrošinātu, ka upes vairs netiek iztaisnotas.

Auces novada pašvaldības izpilddirektors Aldis Lerhs – Valsts likumdošana nosaka, ka upes vienlaikus ir arī valsts nozīmes ūdensnotekas.

G.Smilga – Ūdenstecēm teritorijas plānojumā tiek noteiktas aizsargjoslas saskaņā ar spēkā esošajiem normatīvajiem aktiem.

Ruta Igovena – Manu māju vienlaikus „aizsargā” Dobele-Īle-Auce autoceļa aizsargjosla, zemsprieguma elektrolīnijas aizsargjosla un Īles Luterāņu baznīcas aizsargjosla. Ko tieši šīs aizsargjoslas nosaka, kādā veidā tās ietekmē manas zemes izmantošana? Iepriekš pašvaldības

ceļi mērti 6 metrus plati, bet šobrīd Latvijas Valsts meži mēra meža ceļu joslas 12 metrus platas, kāpēc tā?

Ivars Strautnieks – Teritorijas plānojumā būtu iekļaujama un nepieciešama arī informācija par viensētām – par iedzīvotāju skaitu, dzimumu, vecumu un nodarbinātību. Nepieciešams precizēt plānojumā iekļauto informāciju par Auces novada ģeogrāfisko un ģeoloģisko raksturojumu.

A.Biseniece – Lūgums teritorijas plānojumā iekļaut Latvijas Valsts mežu izveidotos Spānu, Pokaiņu un Silakalnu-Krievkalnu rekreācijas mežu masīvus. Būtu nepieciešams iekļaut teritorijas plānojumā tos kā vienotu rekreācijas masīvu vai pat dabas parku, apmēram 25 km² platībā un noteikt šajās teritorijās īpašus meža saimnieciskās darbības ierobežojumus – neatļaut kailcirtes u.c.

A.Straube – Sadarbojoties un vienojoties ar Latvijas Valsts mežu pārstāvjiem, šīs teritorijas tiks apzinātas un iespējams iekļautas teritorijas plānojumā.

AS „Latvijas Valsts mežu” pārstāvis – Mežu izmantošana primāri tiek regulēta ar valsts likumdošanu – attiecīgiem likumiem, Ministru Kabineta noteikumiem, ja arī pašvaldības vēlēšies teritorijas plānojumā vai citādā veidā detalizēti regulēt mežu izmantošanu, esošās likumdošanas jēga zudīs un tiks apgrūtināta jebkāda saimnieciskā darbība.

A.Biseniece – Vai nevajag definēt, kuri ir primārie valsts un pašvaldības ceļi, kurus būtu nepieciešams uzlabot un rekonstruēt?

Auces novada pašvaldības Attīstības nodaļas vadītāja Sandra Zesere – Šie ceļi definēti Auces novada attīstības programmā, kas jau izstrādāta un apstiprināta.

A.Biseniece – Pēc kādiem informācijas avotiem tiek noteiktas un grafiskajos materiālos iezīmētas piesārņotās un potenciāli piesārņotās vietas Auces novadā? Kāpēc šajā sarakstā neparādās cūku komplekss Īlē?

A.Straube, G.Smilga – Piesārņotās vietas tiek attēlotas saskaņā ar „Latvijas Vides, ģeoloģijas un meteoroloģijas centra” uzturēto Latvijas valsts oficiālo un publiski pieejamo piesārņoto vietu datu bāzi.

Iveta Grudovska – Vai šajos grafiskajos materiālos tiks attēlotas meliorācijas sistēmas? Kur un kā iespējams šos grafiskos materiālus apskatīt un iegūt papīra formātā?


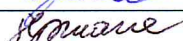
A.Straube – Teritorijas plānojuma grafiskā daļa nav tik detalizēta, lai tajā varētu attēlot meliorācijas sistēmas, piemēram, drenu tīklus. Turklāt ir problemātiski saviestot esošos meliorācijas sistēmu datu bāzes grafiskos datus ar teritorijas plānojuma izstrādē izmantotajiem kartogrāfiskajiem materiāliem.

S.Zesere - Grafiskos materiālus papīra formātā var apskatīt Auces novada pašvaldības ēkā Jelgavas ielā 1, Aucē vai pagastu pārvaldēs.

Sanāksme beidzas plkst. 20:30

Pielikumā:

Sanāksmes dalībnieku saraksts, 1 eks.








Protokola apstiprināšana		
Sanāksmes vadītājs:		S. Zesere
Protokolēja:		S. Upmane

REGISTRĀCIJAS LAPA













Auces novada teritorijas attīstības plānošanas dokumentu izstrāde
Nr. 1DP/1.5.2.0/10/APIA/VRAA/051/062

**AUCES NOVADA TERITORIJAS PLĀNOJUMA 2013. –
2025.GADAM 1.REDAKCIJAS un
VIDES PĀRSKATA PROJEKTA
SABIEDRISKĀ APsiRĒŠANA**

Aucē, 2012.gada 22.augustā

N.p.k.	Vārds, uzvārds	Kontaktinformācija (e-pasts vai tālrunis)	Paraksts
1.	Ģirts Meunerts	63745362	
2.	Jelgona Rozīte	29171241	
3.	Gunđars Ģeimani	29182911	
4.	Anrijs Straube	26441286	
5.	Jeris Ģemte	29820796	
6.	Agris Blumbergs	25109974	
7.	Edgars Ģeimani	63744920	
8.	Ivars Strautnieks	ivars.strautnieks@ lu.lv ; 29140354	
9.	Ģolds Leķis	ololn.berks@olcu.lv 26432523	
10.	Māris Vilsons	28655310	

11.	Dija Kerius	26668252	Murmu
12.	Algerds Mieris	28613503	Algerds
13.	Anita Bisenice	29558183	Alf
14.	Ruta Jorona	29324731	Ruta
15.	Sintija Upmane	26460612	Upmane
16.	Gunis Mijez	26007077	Gunis
17.	Soto Gudava	29437520	Soto
18.	Alfonsa	29489449	Alfonsa
19.	Sandra Lesere	63745333	Sandra
20.	Larite Guite	29194126	Larite
21.	Inese Upmane	21407632	Upmane
22.	Kristaps Upmohis	28308592	Upmohis
23.	Liva Aprike	29457004	Aprike
24.	Kristine Odins	63745339	Kristine
25.	Daldis Beymanis	29279830	Daldis
26.	Gunis Seferovs	291899404	Seferovs
27.	Agnis Malf	26124601	Agnis
28.	Ingrida Balne	63745176	Ingrida
29.	Dorotina Paulavoka	63745176	Dorotina

30.	Suhja Lukina	lucina@inbox.lv	
31.	Gints Kaminskis	gints.kaminskis@domi.auce.lv	
32.	Dace Smiludog	dace.smiludog@domi.auce.lv	
33.	Irena Birsina	irena.birsina@inbox.lv	
34.	Diāna Bērdina	diudofag@inbox.lv	
35.	Māte Šmekvica	mal.simevica@domi.auce.lv 63745166	
36.	Mijole Poltne	mipolne@spda.lv	
37.	Līga Privedeneča	lipriva@inbox.lv	
38.	Artis Svirins	27122729	
39.	Juris Kleinbergs	jurisk4@gmail.com	
40.	Andris Smastiņš	26763634	
41.	Dace Stance	dace.stance@domi.auce.lv 63745322	
42.			
43.			
44.			
45.			
46.			
47.			
48.			