

Auces novada teritorijas plānojums 2013.-2025.gadam

Īles pagasta pašreizējā teritorijas izmantošana

Pilnveidotā redakcija



Vienotie apzīmējumi:

Teritorijas funkcionālais zonējums:

- Savrupmāju apbūves teritorijas (DzS)
- Mazsaiņu dzīvojamās apbūves teritorijas (DzM)
- Publiskās apbūves teritorijas (P)
- Jauktas apbūves teritorijas (J)
- Ražošanas un noliktavu teritorijas (R1)
- Derīgo izrakteņu ieguves teritorijas (R2)
- Transporta infrastruktūras teritorijas (Tr)
- Tehniskās apbūves teritorijas (Ta)
- Ūdeņu teritorijas (Ū)
- Dabas un apstādījumu teritorijas (DA)
- Mežu teritorijas (M)
- Lauku zemes (L1)
- Mazdārziņu teritorijas (L3)

Teritorijas ar īpašiem noteikumiem:

- Valsts nozīmes kalņakmens atradne "Auce"
- Valsts nozīmes zemes dzīļu nogabals "Dobeles struktūra"

Riska objekti un teritorijas

- piesārņota vieta
- potenciāli piesārņotas vietas
- applūstošā teritorija (ar 10% applūduma varbūtību)
- Sosnovska latvāņu invadētās platības

Satiksmes infrastruktūra:

- Valsts reģionālie autoceļi
- Valsts vietējie autoceļi
- pašvaldības autoceļi
- pašvaldības ielas
- plānotās pašvaldības ielas
- AS "Latvijas valsts meži" ceļi
- citi ceļi
- dzelzceļi
- DUS
- dzelzceļa stacija
- dzelzceļa pārbrauktuve
- Auces centrālā autobusa pietura

Inženiertehniskās apgādes tīkli un objekti:

- 110 kilovoltu elektrolīnija
- 20 kilovoltu elektrolīnija
- optiskie sakaru kabeļi
- maģistrālie sakaru kabeļi
- naftasvads
- Valsts nozīmes ūdensnotekas
- notekūdeņu attīrīšanas iekārtas
- dzeramā ūdens atdezes iekārtas
- artēziskais urbums - centralizētais
- artēziskais urbums - darbojas
- artēziskais urbums - nedarbojas
- pazemes ūdeņu valsts monitoringa urbums
- VUGD ūdens ņemšanas vieta
- VUGD depe
- silāžas
- elektro apakštacija
- transformators
- katlu māja
- zemspiediena gāzes regulēšanas objekti
- mobilo sakaru tornis
- telefonu centrāle (ATC)
- GPS punkts
- triangulācijas punkts

Sociālās infrastruktūras objekti:

- novada pašvaldība
- pagasta pārvalde
- pagasta pārvaldes klientu apkalpošanas punkts
- vidusskola
- bērnudārzs
- mūzikas un mākslas skola
- pieaugušo izglītības centrs
- NLMF
- doktorāts / feldšeru punkts
- soc. aprūpes centrs
- sociālās dienests
- kultūras / tautas nams
- pasta
- bibliotēka
- TIC
- baznīca
- estrāde
- sporta zāle
- stadions / sporta laukums
- muzejs
- atpūtas vietas

Aizsargājamas dabas teritorijas un kultūrvēsturiskie pieminekļi:

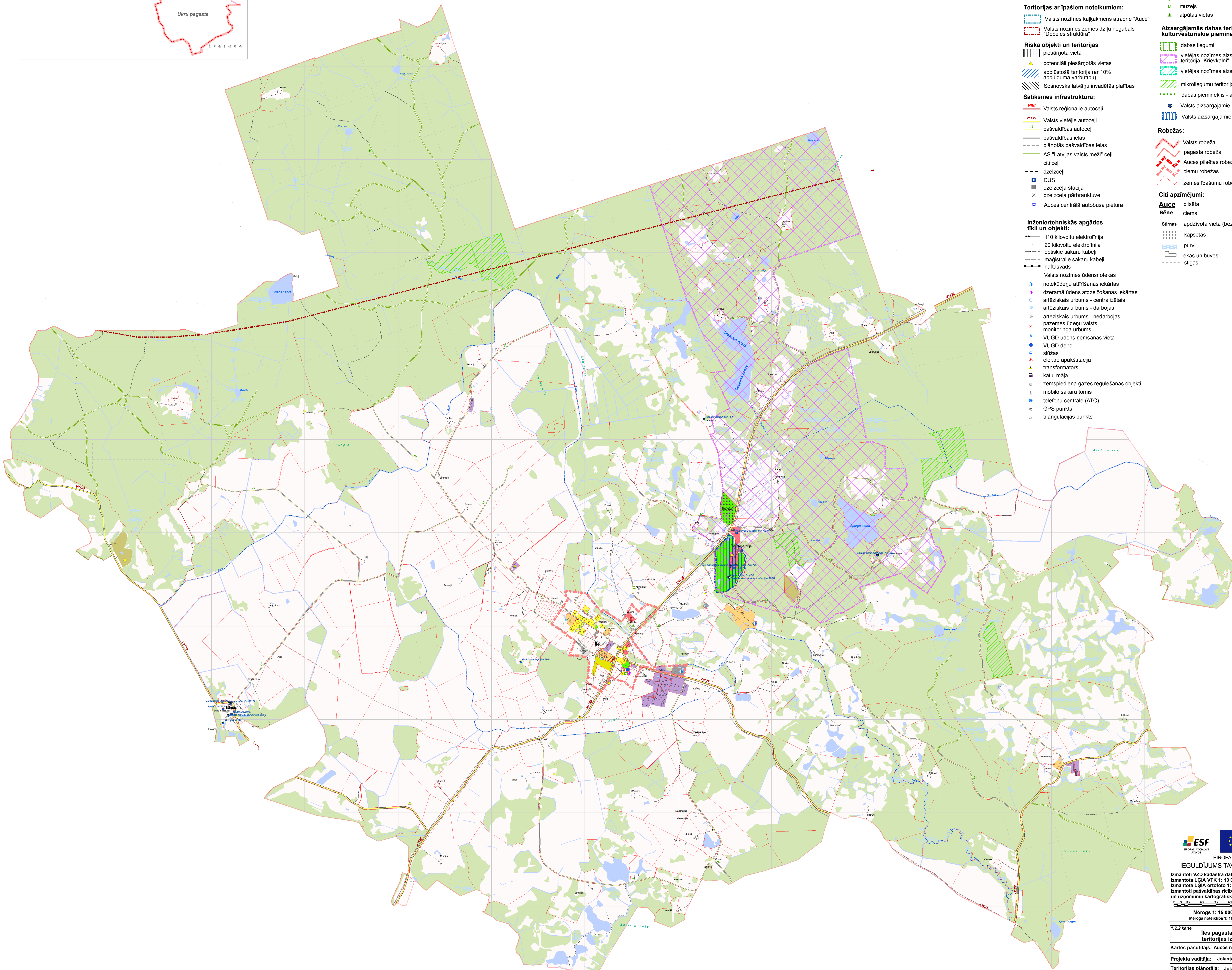
- dabas liegumi
- vietējas nozīmes aizsargājama dabas teritorija "Krievkalni"
- vietējas nozīmes aizsargājamas dabas teritorijas
- mikroliegumu teritorijas
- dabas piemineklis - aizsargājama aleja
- Valsts aizsargājami kultūras pieminekļi nemērogā
- Valsts aizsargājami kultūras pieminekļi mērogā



Robežas:

- Valsts robeža
- pagasta robeža
- Auces pilsētas robeža
- ciemu robežas
- zemes īpašumu robežas (kadastrs)

Citi apzīmējumi:

- Auce pilsēta
- Bēne ciems
- Stimas apdzīvota vieta (bez ciema statusa)
- kapšētas
- purvi
- ēkas un būves
- stīgas



 EIROPAS SAVIENĪBA
 IEGULDĪJUMS TAVĀ NĀKOTNĒ
 Izmantoti VZD kadastra dati 1: 10 000
 Izmantota LĢIA VTK 1: 10 000
 Izmantota LĢIA ortofoto 1: 10 000
 Izmantoti pašvaldības rīcībā esošie institūciju un uzņēmumu kartogrāfiskie dati un shēmas
 Mērogs 1: 15 000
 Mēroga noteiktība 1: 10 000

1.2.2.karte
 Īles pagasta pašreizējā teritorijas izmantošana
 Kartes pasūtītājs: Auces novada pašvaldība
 Projekta vadītāja: Jolanta Gūža
 Teritorijas plānotāja: Jolanta Gūža
 Kartogrāfs: Anrijs Straube
 Koordinātu sistēma: LKS 92 kvadrātu 1x1 km

