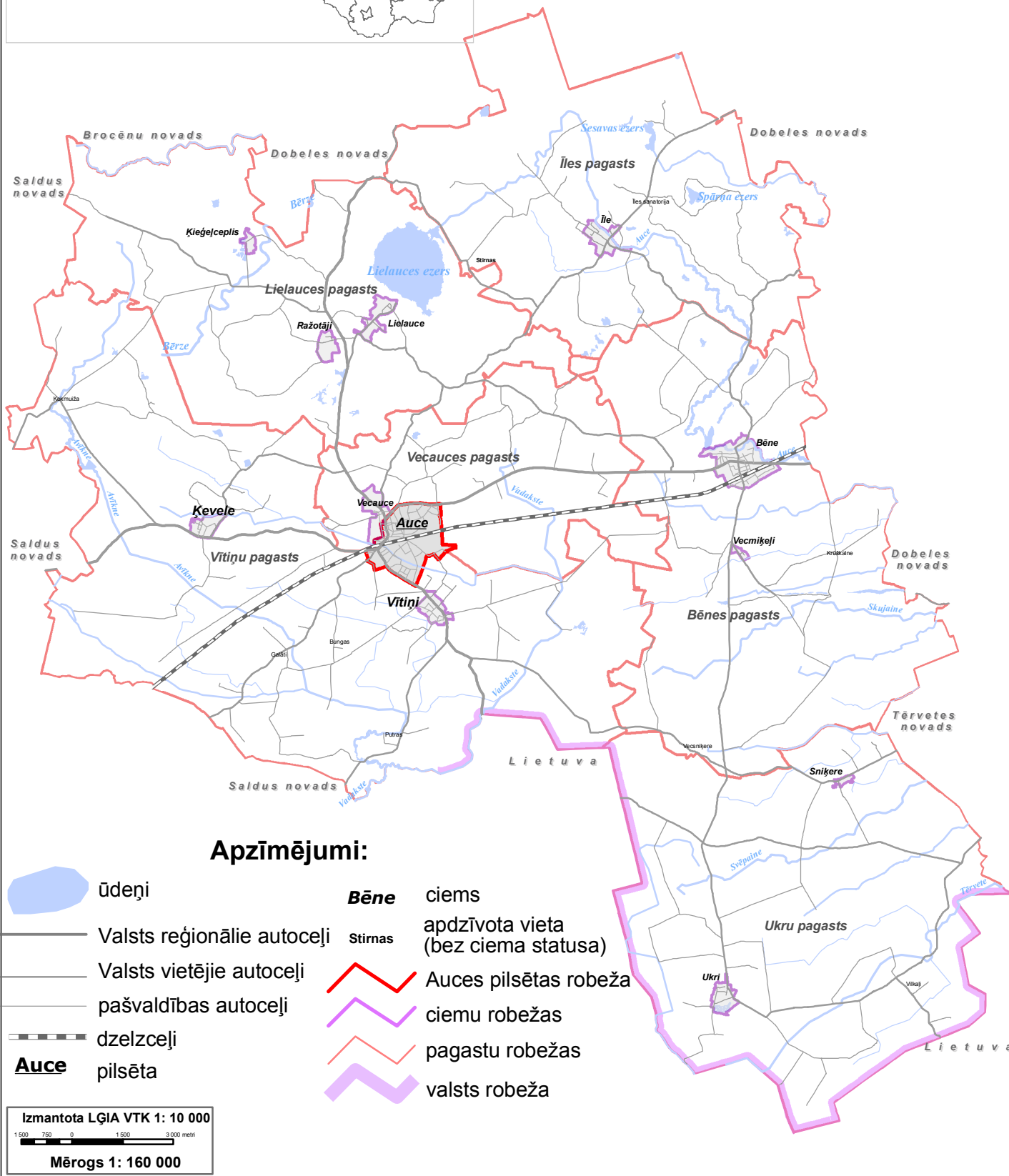
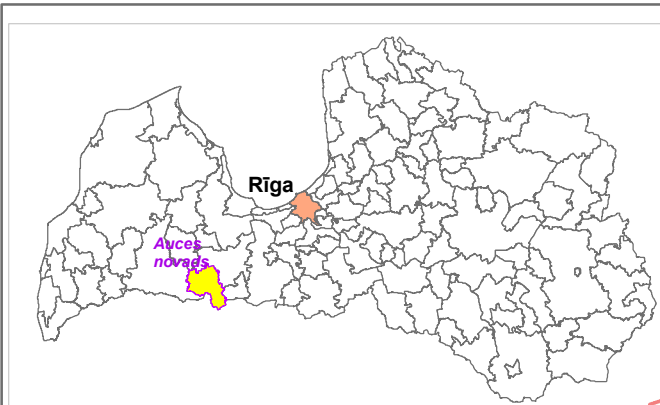












Auces novada ģeogrāfiskā novietojuma un pārskata karte



Apzīmējumi:

-  ūdeņi
-  Valsts reģionālie autoceļi
-  Valsts vietējie autoceļi
-  pašvaldības autoceļi
-  dzelzceļi
- Auce** pilsēta
-  **Bēne** ciems
-  **stirnas** apdzīvota vieta (bez ciema statusa)
-  Auces pilsētas robeža
-  ciemu robežas
-  pagastu robežas
- valsts robeža

Izmantota LĢIA VTK 1: 10 000
 1 500 750 0 1 500 3 000 metri
 Mērogs 1: 160 000